



MINISTERIO DE ECONOMIA

***Coparticipación a Municipios
y
Comunas***

Período: 1988 a 2010

SECRETARIA DE HACIENDA

SUBSECRETARIA DE INGRESOS PUBLICOS

***DIRECCION GENERAL DE PROGRAMACION Y ESTADISTICA
HACENDAL***

GOBERNADOR DE LA PROVINCIA

Dr. Hermes Juan Binner

MINISTRO DE ECONOMIA

C.P.N. Angel José Sciara

SECRETARIO DE HACIENDA

C.P.N. Carlos Hugo Fernández

SUBSECRETARIO DE INGRESOS PUBLICOS

C.P.N. Sergio Orlando Beccari

RECOPIACION Y ANALISIS

***DIRECCION GENERAL DE
PROGRAMACION Y ESTADISTICA HACENDAL***

DIRECTOR GENERAL

C.P.N. Américo J. Demaría

EQUIPO DE TRABAJO

*C.P.N. Cristina H. Isuregui
Sra. Liliana Passera
Sr. Diego R. Felizia
Sra. Maria Alejandra Meneghetti*

INFORME

ANALISIS SOBRE LA COPARTICIPACION IMPOSITIVA A LOS MUNICIPIOS Y COMUNAS DE LA PROVINCIA

El presente estudio pretende reflejar las coparticipaciones por tributos nacionales y provinciales a los Municipios y Comunas de la Provincia desde el año 1988 a 2010.

Para llegar a conocer los valores nominales transferidos se hizo necesario, en los últimos ejercicios, producir la agregación de los importes transferidos automáticamente por el Nuevo Banco de Santa Fe S.A. (coparticipación directa), de aquellos otros cuya entrega se efectúa a través de la Tesorería General de la Provincia (coparticipación indirecta).

Pertenecen básicamente al primer grupo los Impuestos al Patrimonio (Inmobiliario) y la Patente sobre Vehículos Automotores. Por su parte, los indirectos son los Impuestos a los Ingresos Brutos y los Federales. Se suman a este último grupo, en algunos ejercicios, un conjunto menor de otros tributos (Carreras e Hipódromos, Billetes de Lotería, Patentes Automotores de ejercicios anteriores, etc.) de escasa relevancia numérica.

A partir del mes de mayo del ejercicio 2009 se incorpora a la masa coparticipable el Fondo Federal Solidario producto de la participación que le corresponde a la Provincia del denominado fondo sojero. La fuente de esta información es la Dirección General de Ingresos Públicos.

Asimismo desde el mes de junio de 2008 se incorporan los aportes no reintegrables efectuados por la Provincia para compensar la afectación del Régimen Federal, dispuesta por el gobierno nacional para el Financiamiento Educativo.

Los valores incluidos en esta serie presentan una leve distorsión con relación a los que figuran en las Cuentas de Inversión que elabora la Contaduría General de la Provincia. Ello es así, porque carecen de los ajustes definitivos producidos con posterioridad a los datos que provisoriamente sirvieron de base para la elaboración de este trabajo.

El tema de la coparticipación a los entes locales está fuertemente ligado a los niveles recaudatorios de la Provincia y de la Nación. Por ello las conclusiones a que se arribe no difieren sustancialmente de las globales que muestra la evolución económica-financiera de los otros estamentos del país. No obstante lo anterior, a partir del ejercicio 2005 se produce una sustantiva modificación en la metodología de distribución de los Impuestos Nacionales y de Ingresos Brutos, cuyas normas pueden ser consultadas en el capítulo pertinente.

En primer lugar se efectúa un detalle por departamento y por categoría de las coparticipaciones nominales totales recibidas en cada uno de los ejercicios considerados, tanto a valores corrientes como actualizados a diciembre de 2010.

Las mismas cifras se promedian a continuación considerando los períodos de gobiernos constitucionales transcurridos, el que va de 1988 a 1991 (gestión del Gobernador Reviglio), el período 1992 a 1995 (gestión del Gobernador Reutemann), el período 1996 a 1999 (gestión del Gobernador Obeid), el período 2000 a 2003 (gestión del Gobernador Reutemann), el período 2004 a 2007 (gestión del Gobernador Obeid) y el período 2008 a 2010 (gestión del Gobernador Binner). Se obtienen las diferencias en valores absolutos y relativos por cada uno de los Municipios y Comunas de las coparticipaciones recibidas en la última gestión gubernamental con respecto al promedio de los cinco gobiernos constitucionales anteriores.

Con relación a la coparticipación del último ejercicio se la comparó con la población existente en cada localidad y departamento, según datos suministrados por el Instituto Provincial de Estadística y Censos, determinando las transferencias por habitante realizadas por parte de la Provincia.

Como consecuencia de la categorización por nodos de la totalidad de los entes locales a partir del año 2008, se incluyen cuadros que reflejan la coparticipación con esta nueva estructura.

El estudio se completa con un conjunto de gráficos y mapas que muestran evoluciones y estructuras de los valores transferidos.

También se incorpora un análisis regional de las coparticipaciones otorgadas para verificar el grado de distribución de las mismas en el ámbito provincial.

Se incluye por último un anexo de la actual legislación en materia de coparticipación de tributos nacionales y provinciales.

Del análisis de los cuadros elaborados podemos inducir que, a valores actualizados a diciembre de 2010, el mejor año de la serie considerada es 2010 con más de \$ 2.443 millones coparticipados por la Provincia y más que cuadruplicando las transferencias producidas en el año 1989 (el más bajo de los incluidos). A nivel individual por departamentos, también es el 2010 el mejor año de la serie.

Existe una situación que merece destacarse: el Departamento Rosario creció más de un 304 % en el período que abarca la serie de veintitrés años, siendo el de mayor aumento registrado. Por su parte en dicho período el departamento con menor crecimiento fue Caseros con apenas el 96 % .

Se debe tener presente que para el ejercicio 1999 se sancionó la Ley Provincial Nro. 11.697 y para el ejercicio 2003 la Ley Provincial N° 12.118, que establecieron un régimen de regularización y facilidades de pago para el ingreso de las obligaciones fiscales cuyo vencimiento hubiere operado hasta el 31 de agosto de 1999 y hasta el 30 de abril de 2003 respectivamente (comúnmente conocida con el término de moratoria impositiva), generando para esos ejercicios un cúmulo de recursos extraordinarios, tanto para las Municipalidades y Comunas como para la Provincia, e incidiendo en el año 2004 como consecuencia de los convenios de pago, pero en menor proporción.

En la participación que le corresponde dentro del total, las Comunas disminuyeron la misma (del 33,8 % en 1988 al 21,6 % en 2010), ello en beneficio de los Municipalidades de 1ra. categoría (Santa Fe y Rosario, que pasaron del 36,3 % al 42,7 %) y de los Municipios de 2da. categoría (que también ganaron posición en la masa participada, del 30 % en 1988 a 35,8 % en el 2010).

La media provincial establece para el año 2010 que en materia de coparticipación cada habitante recibe en concepto de impuestos transferidos por la Provincia anualmente \$ 743,89. Por supuesto que considerando individualmente cada localidad las diferencias son excesivamente marcadas. En la Comuna de Ituzaingó (Departamento Las Colonias), sus 63 habitantes reciben anualmente \$ 4.926,85 cada uno. En el otro extremo se encuentran la Municipalidad de Reconquista del Departamento General Obligado recibiendo anualmente \$ 431,36 por habitante.

Si analizamos en el 2010 las dos distintas metodologías de transferencias de impuestos vigentes en la Provincia; a valores corrientes; vemos que la coparticipación de impuestos directos es de 732 millones de pesos y la indirecta de 1.308 millones de pesos.

Los siete Departamentos del sur de la Provincia, y en atención a las potencialidades económicas de que disponen y en un marco de coparticipación no redistributivo, acumulan el 60,4 % de los recursos transferidos contra solamente un 11,5 % de los siete departamentos del norte.

Para el último ejercicio de la serie se efectúa un detalle más pormenorizado de la coparticipación, incluyendo cuadros y mapas por departamento, categoría y por tributo coparticipado.

Las conclusiones precedentes son parciales atendiendo a que las mismas deben ser compatibilizadas con los restantes ingresos de los entes locales, provenientes de sus propios recursos corrientes, de los derivados del endeudamiento (uso del crédito) obtenido y los provenientes de sus recursos de capital. Ellos deberán ser confrontados con su esquema erogativo para que a partir de ello se dimensione su real situación

económica-financiera. De todas maneras, el estudio que se agrega permite vislumbrar la evolución de una de las principales variables de ingresos que es constante preocupación tanto del estamento superior que los participa como de quienes los reciben para hacer frente a su cúmulo de necesidades.

Santa Fe, mayo de 2011

DIRECCION GENERAL DE PROGRAMACION Y ESTADISTICA HACENDAL

PROVINCIA DE SANTA FE

ESTUDIO SOBRE LA COPARTICIPACION A MUNICIPALIDADES Y COMUNAS - PERIODO:1988-2010

RESUMEN POR DEPARTAMENTO - Transferencias en valores corrientes - Valores nominales

DEPARTAMENTOS	1988	1989	1990	1991	1992	1993	1994	1995	1996	1997	1998	1999
	Cont.Gral.Pcia. Miles de A	Cont.Gral.Pcia. Miles de A	API y CGP Miles de A	API y CGP Miles de A	Cont. A.P.I. Pesos	Cont. A.P.I. Pesos	API y Cont.Gral Pesos	Cont. A.P.I. Pesos	Cont. A.P.I. Pesos	Cont. A.P.I. Pesos	Cont. A.P.I. Pesos	Cont. A.P.I. Pesos
DEPARTAMENTO BELGRANO	28.513	657.674	17.029.575	45.431.825	5.897.273	5.303.891	6.468.236	6.026.308	6.141.459	6.605.289	6.430.550	6.698.843
DEPARTAMENTO CASEROS	47.383	1.001.626	27.218.834	73.234.801	9.556.251	8.670.931	10.322.472	9.669.609	9.814.957	10.663.003	10.392.960	10.743.286
DEPARTAMENTO CASTELLANOS	50.947	1.292.594	34.615.987	106.583.052	13.969.583	14.213.854	16.951.891	16.271.792	16.993.495	18.367.029	18.061.497	18.647.975
DEPARTAMENTO CONSTITUCION	39.417	883.826	23.448.516	66.612.247	8.582.248	7.968.546	9.592.459	9.067.690	9.199.357	9.913.400	9.849.978	10.309.147
DEPARTAMENTO GARAY	4.970	119.421	2.980.871	9.322.868	1.130.689	1.179.400	1.407.643	1.288.582	1.312.193	1.422.726	1.407.616	1.477.925
DEPARTAMENTO GRAL.LOPEZ	113.025	2.372.036	63.856.806	167.261.521	22.821.781	19.659.230	23.502.982	22.032.676	22.845.395	24.559.466	24.084.671	24.761.375
DEPARTAMENTO GRAL.OBLIGADO	35.783	978.480	23.529.921	83.352.727	10.287.017	11.094.718	12.314.701	11.844.362	12.134.337	13.191.431	13.116.080	13.325.671
DEPARTAMENTO IRIONDO	38.778	838.945	23.315.246	61.842.280	7.991.739	7.361.734	8.670.397	8.120.048	8.385.139	8.995.854	8.754.331	9.256.840
DEPARTAMENTO LA CAPITAL	131.998	3.286.652	85.512.746	280.999.594	35.932.620	37.997.778	44.582.989	42.125.978	44.521.732	48.677.451	47.587.093	48.491.039
DEPARTAMENTO LAS COLONIAS	35.087	851.391	21.511.351	67.025.877	8.492.728	8.903.347	10.406.736	10.031.857	9.998.342	10.842.319	10.800.022	11.292.454
DEPARTAMENTO 9 DE JULIO	10.173	256.013	5.740.442	18.077.949	2.268.210	2.404.887	2.711.818	2.528.235	2.616.023	2.829.568	2.784.017	2.879.818
DEPARTAMENTO ROSARIO	317.207	8.050.779	215.040.606	729.650.373	96.177.964	100.008.597	116.020.252	111.841.041	112.664.021	123.351.648	123.390.568	127.948.939
DEPARTAMENTO SAN CRISTOBAL	28.366	688.403	16.745.493	50.298.764	6.503.573	6.565.453	7.512.667	7.076.982	7.189.411	7.816.510	7.706.573	7.846.332
DEPARTAMENTO SAN JAVIER	8.097	208.340	4.677.235	16.061.669	1.990.930	2.125.399	2.351.356	2.238.003	2.250.426	2.436.192	2.435.488	2.479.630
DEPARTAMENTO SAN JERONIMO	27.400	674.990	17.112.077	53.375.501	6.788.600	6.675.343	8.045.884	7.605.005	7.694.708	8.194.506	8.111.040	8.399.145
DEPARTAMENTO SAN JUSTO	15.683	381.758	9.473.759	28.115.246	3.664.861	3.576.591	4.212.536	4.032.537	4.127.045	4.473.504	4.447.080	4.549.291
DEPARTAMENTO SAN LORENZO	50.952	1.264.471	32.428.422	101.580.648	12.972.799	13.431.948	15.895.723	15.151.592	15.394.432	16.712.947	16.392.560	17.190.891
DEPARTAMENTO SAN MARTIN	31.045	773.134	19.911.837	57.006.012	7.387.549	6.919.816	8.373.597	7.964.159	7.960.618	8.511.108	8.386.995	8.661.241
DEPARTAMENTO VERA	14.419	376.995	8.551.950	28.325.635	3.451.296	3.830.199	4.281.247	4.019.644	4.068.084	4.411.246	4.353.100	4.483.218
T O T A L	1.029.243	24.957.528	652.701.674	2.044.158.588	265.867.711	267.891.662	313.625.587	298.936.101	305.311.176	331.975.193	328.492.220	339.443.059

Fuente: * Impuestos de Transferencias Automáticas: Administración Provincial de Impuestos

* Impuestos de Transferencias No Automáticas: Contaduría General de la Provincia

* Aportes no reintegrables para compensar afectación para el Financiamiento Educativo: Contaduría Gral. de la Pcia.

* Fondo Federal Solidario: Dirección General de Ingresos Públicos

PROVINCIA DE SANTA FE

ESTUDIO SOBRE LA COPARTICIPACION A MUNICIPALIDADES Y COMUNAS - PERIODO:1988-2010

RESUMEN POR DEPARTAMENTO - Transferencias en valores corrientes - Valores nominales

DEPARTAMENTOS	2.000	2.001	2.002	2.003	2.004	2.005	2.006	2.007	2.008	2.009	2.010
	Cont. A.P.I. Pesos	Cont. A.P.I. Pesos	Cont. A.P.I. Pesos	Cont. A.P.I. Pesos	Cont. A.P.I. Pesos	Cont. A.P.I. Pesos	Cont. A.P.I. Pesos	Cont. A.P.I. Pesos	Cont. A.P.I. Pesos	Cont. A.P.I. Pesos	Cont. A.P.I. Pesos
DEPARTAMENTO BELGRANO	6.837.463	6.097.749	6.688.535	7.923.375	10.555.193	13.312.070	15.841.474	20.400.671	26.199.916	29.995.644	45.879.631
DEPARTAMENTO CASEROS	10.842.511	9.507.806	10.465.885	12.554.079	15.945.842	18.815.212	21.999.508	28.421.645	36.279.645	42.013.735	64.778.794
DEPARTAMENTO CASTELLANOS	18.517.555	16.451.226	17.867.260	20.938.646	27.557.390	35.268.927	42.927.727	55.128.673	71.579.235	83.084.967	125.274.660
DEPARTAMENTO CONSTITUCION	10.678.291	9.543.674	10.049.262	11.971.272	15.526.475	19.387.865	23.104.980	28.822.032	36.363.793	41.306.295	63.650.912
DEPARTAMENTO GARAY	1.466.319	1.321.479	1.471.769	1.650.601	2.328.449	3.091.140	3.835.206	5.161.037	6.928.508	8.157.917	12.226.286
DEPARTAMENTO GRAL. LOPEZ	25.019.115	21.843.989	23.959.946	28.259.610	36.465.994	45.143.819	52.876.828	66.720.278	85.700.100	97.533.980	151.714.411
DEPARTAMENTO GRAL. OBLIGADO	13.501.896	12.111.476	13.440.030	15.612.730	21.156.419	27.396.488	32.987.100	43.105.617	56.353.304	65.520.939	96.936.821
DEPARTAMENTO IRIONDO	9.281.616	8.181.138	8.873.049	10.409.260	13.576.300	16.660.100	19.876.135	24.817.156	32.116.447	37.336.252	57.015.009
DEPARTAMENTO LA CAPITAL	48.895.461	43.654.272	47.233.862	54.071.223	71.713.391	91.084.607	107.110.638	143.326.432	185.663.156	216.444.817	328.611.773
DEPARTAMENTO LAS COLONIAS	11.403.475	10.278.153	11.182.419	12.887.144	17.104.618	21.995.641	26.836.396	34.488.276	45.149.568	51.843.194	76.990.306
DEPARTAMENTO 9 DE JULIO	2.946.816	2.660.399	2.951.608	3.360.823	4.459.190	5.829.322	6.977.905	8.994.863	11.971.434	13.810.941	20.685.967
DEPARTAMENTO ROSARIO	130.225.531	116.822.728	127.183.831	145.899.203	193.423.605	246.049.300	295.273.584	383.473.305	509.019.125	595.922.097	893.902.061
DEPARTAMENTO SAN CRISTOBAL	7.881.237	7.001.601	7.794.315	8.898.978	11.982.549	15.656.458	18.836.377	24.095.487	31.552.768	36.232.570	54.644.045
DEPARTAMENTO SAN JAVIER	2.506.010	2.257.726	2.528.923	2.851.801	3.960.187	5.151.592	6.195.030	8.319.566	11.053.850	12.884.607	19.360.584
DEPARTAMENTO SAN JERONIMO	8.531.222	7.615.191	8.338.270	9.454.090	12.827.288	16.152.742	19.710.984	25.577.740	35.729.234	41.438.820	62.194.862
DEPARTAMENTO SAN JUSTO	4.603.581	4.122.842	4.474.884	5.085.640	6.802.962	8.389.928	10.090.444	13.475.217	17.693.236	20.228.282	30.620.470
DEPARTAMENTO SAN LORENZO	17.408.496	15.752.412	17.376.373	19.903.604	27.050.361	34.142.837	40.532.718	54.104.505	69.594.371	81.322.875	129.927.888
DEPARTAMENTO SAN MARTIN	8.655.205	7.863.177	8.691.323	10.058.128	13.575.121	17.116.106	20.324.845	26.666.547	34.709.238	40.109.258	60.012.473
DEPARTAMENTO VERA	4.437.035	4.018.869	4.489.373	5.057.123	7.086.004	9.460.398	11.231.821	14.964.640	19.716.953	23.106.949	34.321.175
T O T A L	343.638.835	307.105.905	335.060.919	386.847.327	513.097.337	650.104.553	776.569.701	1.010.063.687	1.323.373.880	1.538.294.139	2.328.748.129

Fuente: * Impuestos de Transferencias Automáticas: Administración Provincial de Impuestos

* Impuestos de Transferencias No Automáticas: Contaduría General de la Provincia

* Aportes no reintegrables para compensar afectación para el Financiamiento Educativo: Contaduría Gral. de la Pcia.

* Fondo Federal Solidario: Dirección General de Ingresos Públicos

PROVINCIA DE SANTA FE

ESTUDIO SOBRE LA COPARTICIPACION A MUNICIPALIDADES Y COMUNAS - PERIODO:1988-2010

RESUMEN POR MUNICIPALIDADES DE 1ra. 2da. Y COMUNAS - Valores en pesos corrientes

MUNICIPIOS O COMUNAS	1988	1989	1990	1991	1992	1993	1994	1995	1996	1997	1998	1999
	Cont.Gral.Pcia. Miles de A	Cont.Gral.Pcia. Miles de A	API y CGP Miles de A	API y CGP Miles de A	Cont. A.P.I. Pesos	Cont. A.P.I. Pesos	API y Cont.Gral Pesos	Cont. A.P.I. Pesos	Cont. A.P.I. Pesos	Cont. A.P.I. Pesos	Cont. A.P.I. Pesos	Cont. A.P.I. Pesos
MUNICIPALIDADES DE 1ra. Categoría	373.213	9.481.495	252.863.105	849.605.203	111.993.259	116.715.951	135.285.159	129.705.610	132.010.132	144.555.704	143.661.864	147.868.080
SANTA FE	108.467	2.689.966	70.310.053	229.869.724	29.282.925	30.905.201	35.992.611	33.931.942	35.870.612	39.183.321	38.122.884	38.713.178
ROSARIO	264.746	6.791.529	182.553.052	619.735.479	82.700.334	85.810.750	99.292.549	95.773.668	96.139.520	105.372.383	105.538.980	109.154.902
MUNICIPALIDADES DE 2da. Categoría	308.620	7.919.147	205.094.533	669.992.895	86.827.786	88.299.133	103.428.515	99.094.499	102.311.530	110.735.640	109.268.799	114.019.454
ARMSTRONG	6.284	160.276	3.917.733	11.063.212	1.423.792	1.349.818	1.670.194	1.600.531	1.586.251	1.700.742	1.654.205	1.730.995
LAS ROSAS	8.710	197.275	5.185.926	13.726.763	1.766.642	1.606.148	1.926.914	1.799.001	1.840.756	1.989.923	1.950.582	2.043.810
LAS PAREJAS	5.983	149.712	3.833.463	11.136.487	1.456.762	1.351.326	1.627.641	1.502.972	1.577.331	1.694.520	1.644.419	1.718.671
CASILDA	11.559	262.188	7.705.792	23.134.104	3.199.128	3.037.212	3.670.035	3.466.294	3.509.823	3.826.943	3.691.954	3.870.867
RAFAELA	17.931	474.428	13.391.707	41.466.027	5.737.738	5.789.142	7.360.466	7.086.959	7.760.254	8.359.893	8.130.066	8.469.224
SUNCHALES	6.003	170.661	4.423.341	15.035.129	1.932.428	1.965.797	2.123.781	2.099.563	2.072.417	2.278.031	2.276.245	2.342.628
FRONTERA	1.799	51.384	1.890.162	6.711.091	815.864	884.272	960.888	903.145	946.767	1.029.164	1.015.298	1.056.493
VILLA CONSTITUCION	11.147	289.269	7.840.645	26.589.788	3.485.476	3.417.266	4.169.044	3.960.695	4.100.073	4.431.754	4.452.520	4.718.860
FRIMAT	7.418	178.506	4.989.420	15.526.310	2.075.271	1.991.725	2.344.127	2.184.813	2.289.528	2.508.362	2.504.785	2.535.717
RUFINO	7.464	180.313	4.860.710	14.883.154	1.947.301	1.927.053	2.175.114	2.081.212	2.144.192	2.269.735	2.241.101	2.323.670
VILLA CAÑAS	7.496	171.936	4.289.280	11.702.391	1.502.085	1.426.198	1.655.194	1.530.887	1.607.275	1.730.937	1.780.655	1.821.035
VENADO TUERTO	20.299	463.016	13.348.695	41.448.762	6.218.534	5.353.365	6.440.055	6.243.117	6.579.618	7.011.997	6.804.722	7.198.213
AVELLANEDA	5.198	142.311	3.472.745	12.268.709	1.538.538	1.637.092	1.791.404	1.721.298	1.786.603	1.950.198	1.971.266	2.016.988
RECONQUISTA	11.247	298.103	7.894.449	27.899.953	3.533.695	3.616.932	4.195.956	4.068.896	4.240.544	4.565.056	4.556.696	4.634.328
VILLA OCAMPO	4.311	125.429	2.914.630	10.131.717	1.238.464	1.373.320	1.412.364	1.389.867	1.360.149	1.476.237	1.463.472	1.478.807
MALABRIGO	3.015	87.359	1.910.593	6.398.392	813.576	893.361	967.572	945.873	936.204	1.039.966	1.022.597	1.053.290
LAS TOSCAS	3.152	92.340	2.055.583	7.341.487	898.527	1.012.088	1.135.811	1.078.637	1.101.676	1.169.960	1.123.212	1.111.948
CAÑADA DE GOMEZ	12.364	279.959	7.977.368	23.892.700	3.105.182	3.041.232	3.564.885	3.347.514	3.543.544	3.794.080	3.639.078	3.965.451
TOTORAS	6.005	147.254	3.600.246	10.097.060	1.353.900	1.296.360	1.467.009	1.394.939	1.412.601	1.534.966	1.544.993	1.608.764
LAGUNA PAIVA	3.547	96.932	2.176.039	7.655.022	965.673	1.068.551	1.219.075	1.173.142	1.220.787	1.326.683	1.308.796	1.313.136
SANTO TOME	10.576	269.738	7.058.634	23.764.933	3.086.758	3.059.058	3.753.300	3.639.600	3.976.747	4.379.640	4.344.243	4.486.518
ESPERANZA	8.983	236.692	6.247.654	20.977.041	2.524.312	2.858.641	3.315.196	3.210.808	3.135.497	3.413.163	3.401.344	3.486.206
SAN CARLOS CENTRO	4.159	112.843	2.713.133	8.711.538	1.168.876	1.217.040	1.390.690	1.344.522	1.384.092	1.500.082	1.513.813	1.560.629
TOSTADO	4.627	126.351	2.847.625	9.138.306	1.168.822	1.227.521	1.351.338	1.286.501	1.309.715	1.420.039	1.394.220	1.441.159
ARROYO SECO	6.236	156.827	3.976.473	13.261.661	1.633.849	1.836.471	2.093.548	2.053.610	2.050.428	2.242.752	2.191.356	2.314.248
GRANADERO BAIGORRIA	5.552	151.089	3.886.748	13.741.523	1.718.956	1.873.068	2.198.860	2.131.054	2.169.488	2.379.352	2.414.226	2.538.265
PEREZ	5.206	134.193	3.241.041	11.609.569	1.391.753	1.509.244	1.752.400	1.672.251	1.752.932	1.922.013	1.904.133	1.976.555
VILLA GDOR. GALVEZ	10.707	285.494	7.118.192	27.209.809	3.079.026	3.395.253	3.909.226	3.743.944	4.071.513	4.428.947	4.340.996	4.604.339
FUNES	3.097	66.898	1.970.375	10.012.523	1.385.249	1.417.311	1.702.942	1.660.590	1.659.494	1.797.687	1.838.511	1.973.722
CERES	4.670	124.183	2.945.685	10.096.071	1.290.238	1.384.870	1.474.848	1.408.805	1.444.936	1.600.583	1.590.956	1.587.466
SAN CRISTOBAL	4.654	122.486	2.989.041	9.916.393	1.264.789	1.301.866	1.466.794	1.388.084	1.413.193	1.530.166	1.520.662	1.573.519
SAN JAVIER	3.908	108.086	2.385.515	8.455.355	1.035.875	1.131.291	1.211.006	1.160.918	1.160.538	1.258.900	1.256.654	1.282.400
CORONDA	4.340	116.937	2.797.290	9.414.902	1.217.209	1.264.212	1.457.168	1.398.630	1.416.543	1.503.901	1.500.787	1.549.662
GALVEZ	6.240	160.299	4.191.151	14.036.793	1.707.898	1.823.170	2.250.182	2.113.559	2.135.988	2.262.672	2.211.254	2.292.462
SAN GENARO												
SAN JUSTO	6.019	157.063	3.976.037	13.010.854	1.712.137	1.692.906	1.984.811	1.949.081	1.993.745	2.159.612	2.144.746	2.220.274
CAPTAN BERMUDEZ	7.085	172.870	4.549.236	16.285.474	1.850.664	2.154.460	2.543.754	2.460.954	2.495.669	2.703.800	2.670.280	2.723.415
CARCARAÑA	5.392	150.611	3.781.793	12.145.821	1.523.788	1.620.436	1.838.714	1.797.589	1.831.837	1.906.193	1.820.324	1.953.737
FRAY LUIS BELTRAN	3.754	105.583	2.426.858	8.565.356	1.074.016	1.177.784	1.338.722	1.256.512	1.316.150	1.433.513	1.393.959	1.482.905
SAN LORENZO	9.931	256.180	7.055.861	23.311.316	2.985.028	3.212.874	3.998.081	3.857.127	3.870.115	4.226.831	4.197.571	4.509.285
ROLDAN	4.673	114.455	2.920.784	8.958.413	1.265.617	1.222.514	1.524.122	1.418.983	1.480.556	1.637.868	1.638.197	1.662.417
PUERTO GENERAL SAN MARTIN	4.751	147.522	3.296.166	11.788.400	1.655.392	1.663.302	1.679.844	1.614.774	1.635.043	1.804.867	1.794.966	1.891.766
SAN JORGE	5.863	161.041	4.191.705	12.724.026	1.711.604	1.627.896	2.061.913	1.925.521	1.949.953	2.063.696	2.014.531	2.132.558
EL TREBOL	4.913	131.293	3.229.999	9.894.422	1.235.600	1.271.723	1.520.734	1.501.264	1.474.970	1.588.172	1.572.579	1.632.497
SASTRE	3.938	104.936	2.438.311	7.318.918	967.579	931.034	1.060.709	1.003.417	1.003.441	1.090.553	1.074.474	1.092.703
VERA	4.573	121.588	2.803.541	10.191.991	1.202.678	1.355.293	1.495.732	1.405.085	1.441.485	1.575.001	1.534.623	1.561.567
CALCHAQUI	3.841	105.438	2.377.162	7.343.229	961.497	1.031.637	1.176.352	1.111.962	1.121.068	1.216.492	1.212.731	1.296.285
RECREO												
RESTO - TOTAL COMUNAS	347.410	7.556.886	194.744.036	524.560.491	67.046.666	62.876.578	74.911.912	70.135.992	70.989.514	76.683.849	75.561.558	77.555.525
T O T A L	1.029.243	24.957.528	652.701.674	2.044.158.588	265.867.711	267.891.662	313.625.587	298.936.101	305.311.176	331.975.193	328.492.220	339.443.059

Fuente: * Impuestos de Transferencias Automáticas: Administración Provincial de Impuestos

* Impuestos de Transferencias No Automáticas: Contaduría General de la Provincia

* Aportes no reintegrables para compensar afectación para el Financiamiento Educativo: Contaduría Gral. de la Pcia.

* Fondo Federal Solidario: Dirección General de Ingresos Públicos

PROVINCIA DE SANTA FE
ESTUDIO SOBRE LA COPARTICIPACION A MUNICIPALIDADES Y COMUNAS - PERIODO:1988-2010
RESUMEN POR MUNICIPALIDADES DE 1ra. Zda. Y COMUNAS - Valores en pesos corrientes

MUNICIPIOS O COMUNAS	2.000	2.001	2.002	2.003	2.004	2.005	2.006	2.007	2.008	2.009	2.010
	Cont. A.P.I. Pesos	Cont. A.P.I. Pesos	Cont. A.P.I. Pesos	Cont. A.P.I. Pesos	Cont. A.P.I. Pesos	Cont. A.P.I. Pesos	Cont. A.P.I. Pesos	Cont. A.P.I. Pesos	Cont. A.P.I. Pesos	Cont. A.P.I. Pesos	Cont. A.P.I. Pesos
MUNICIPALIDADES DE 1ra. Categoría	150.111.901	134.244.468	145.106.764	166.129.616	219.205.072	277.921.458	329.776.846	430.202.818	568.621.475	662.230.723	993.368.171
SANTA FE	39.029.116	34.641.848	37.275.470	42.508.620	55.725.786	69.897.693	81.353.938	109.194.030	141.192.228	164.415.133	249.754.776
ROSARIO	111.082.785	99.602.620	107.831.294	123.620.996	163.479.286	208.023.765	248.422.908	321.008.789	427.429.247	497.815.590	743.613.395
MUNICIPALIDADES DE 2da. Categoría	115.297.228	103.422.707	113.145.996	131.829.501	176.966.831	227.838.652	275.586.995	360.227.622	471.633.997	549.696.802	833.230.514
ARMSTRONG	1.761.069	1.578.835	1.746.496	2.153.279	2.856.100	3.674.708	4.354.210	5.731.591	7.429.898	8.434.584	12.749.462
LAS ROSAS	2.064.140	1.862.921	2.007.867	2.371.501	3.163.894	3.984.068	4.728.203	6.094.762	7.827.317	9.003.394	13.693.925
LAS PAREJAS	1.794.979	1.596.741	1.756.180	2.052.032	2.777.109	3.550.232	4.330.107	5.618.013	7.231.314	8.383.185	12.718.850
CASILDA	3.923.711	3.441.849	3.702.383	4.366.813	5.668.693	6.798.338	8.110.931	10.309.906	13.218.219	15.515.574	23.445.502
RAFAELA	8.239.841	7.199.549	7.741.619	9.222.719	11.958.659	14.939.549	18.628.885	23.950.824	30.678.410	35.430.223	53.592.660
SUNCHALES	2.368.212	2.131.241	2.294.651	2.676.610	3.602.592	4.690.391	5.706.223	7.354.918	9.661.363	11.284.572	16.852.852
FRONTERA	1.056.270	972.392	1.101.805	1.245.495	1.703.996	2.255.025	2.728.127	3.729.242	4.884.614	5.839.800	8.635.483
VILLA CONSTITUCION	4.981.664	4.543.314	4.571.427	5.536.728	7.296.506	9.202.023	11.132.461	14.086.728	17.393.293	19.824.593	30.056.245
FIRMAT	2.551.793	2.237.763	2.423.560	2.845.908	3.778.175	4.861.227	5.737.541	7.511.186	9.783.513	11.130.491	16.748.629
RUFINO	2.393.998	2.146.723	2.363.098	2.767.789	3.740.759	4.816.091	5.650.773	7.165.059	9.124.640	10.498.460	16.059.229
VILLA CAÑAS	1.827.862	1.612.979	1.759.191	2.108.087	2.776.002	3.591.727	4.227.523	5.396.956	7.167.244	8.238.983	12.525.451
VENADO TUERTO	7.347.803	6.381.781	6.966.994	8.397.495	10.944.370	13.709.797	16.261.809	20.367.931	25.992.806	29.635.870	45.866.888
AVELLANEDA	2.052.976	1.858.006	2.039.334	2.368.235	3.236.505	4.188.970	5.069.226	6.725.484	8.705.402	10.112.745	15.063.377
RECONQUISTA	4.736.651	4.195.765	4.556.997	5.470.218	7.167.599	9.031.878	10.870.747	13.857.451	17.540.178	20.517.207	30.323.878
VILLA OCAMPO	1.512.454	1.367.336	1.481.286	1.719.677	2.429.975	3.050.792	3.631.352	4.794.429	6.392.122	7.406.207	11.019.057
MALABRIGO	1.051.408	943.033	1.080.740	1.226.871	1.745.613	2.350.802	2.788.322	3.800.720	5.019.111	5.792.070	8.492.239
LAS TOSCAS	1.103.529	986.564	1.145.195	1.314.668	1.871.661	2.430.091	3.057.651	3.928.103	5.157.160	6.054.955	8.996.379
CAÑADA DE GOMEZ	3.909.646	3.428.314	3.658.918	4.338.644	5.626.033	6.858.934	8.227.564	10.376.036	13.544.255	15.778.966	23.773.267
TOTORAS	1.618.397	1.436.866	1.563.413	1.810.555	2.474.180	3.135.066	3.858.789	5.020.750	6.430.120	7.577.875	11.341.111
LAGUNA PAIVA	1.302.024	1.181.996	1.305.924	1.451.456	2.049.747	2.627.783	3.143.634	4.264.827	5.603.597	6.579.285	9.792.785
SANTO TOME	4.525.334	4.149.818	4.491.970	5.357.848	7.221.240	9.157.456	10.951.220	14.062.475	18.332.241	21.098.577	32.022.657
ESPERANZA	3.706.481	3.336.951	3.649.438	4.164.220	5.372.312	7.004.286	8.842.994	11.037.031	14.129.998	16.277.594	23.709.423
SAN CARLOS CENTRO	1.599.307	1.450.236	1.550.939	1.780.682	2.437.864	3.108.433	3.743.467	5.137.994	6.869.103	7.716.462	11.085.100
TOSTADO	1.516.630	1.380.204	1.508.175	1.735.846	2.320.189	2.993.579	3.554.895	4.626.554	6.132.771	7.161.855	10.625.193
ARROYO SECO	2.318.750	2.094.059	2.428.701	2.828.408	3.626.600	4.565.852	5.574.070	7.365.861	9.594.220	11.481.110	17.310.152
GRANADERO BAIGORRIA	2.539.041	2.314.559	2.537.574	2.940.267	4.064.454	5.446.429	6.748.603	8.787.977	11.439.729	13.595.585	21.229.893
PEREZ	1.989.498	1.779.026	1.978.315	2.258.260	3.098.525	3.880.840	4.759.604	6.567.408	8.553.635	10.110.197	15.076.732
VILLA GDOR. GALVEZ	4.719.002	4.243.927	4.849.608	5.500.588	7.308.138	9.010.742	11.053.848	15.233.688	19.781.655	23.745.641	36.341.082
FUNES	2.080.432	1.909.283	2.142.058	2.493.818	3.410.000	4.483.405	5.677.504	7.728.839	10.260.627	13.053.543	19.799.275
CERES	1.574.229	1.396.993	1.598.176	1.823.883	2.509.582	3.267.450	4.015.099	5.303.868	6.809.840	7.895.533	11.643.465
SAN CRISTOBAL	1.592.337	1.415.297	1.571.096	1.765.576	2.446.347	3.101.910	3.716.415	4.957.357	6.556.191	7.588.875	11.317.091
SAN JAVIER	1.303.808	1.175.902	1.310.912	1.477.426	2.097.461	2.756.235	3.337.750	4.507.884	5.975.805	6.983.695	10.468.810
CORONDA	1.566.207	1.423.508	1.554.669	1.762.396	2.484.621	3.198.803	3.908.696	5.177.573	6.795.241	7.931.029	11.797.511
GALVEZ	2.302.457	2.073.128	2.244.445	2.548.203	3.437.252	4.197.798	5.405.637	6.870.622	8.927.743	10.415.256	15.601.483
SAN GENARO									5.764.705	6.712.599	10.063.968
SAN JUSTO	2.278.281	2.064.879	2.217.924	2.540.797	3.379.984	4.299.597	5.235.340	6.810.584	8.823.164	10.081.484	15.158.871
CAPITAN BERMUDEZ	2.693.608	2.425.739	2.630.175	3.032.585	4.007.190	5.011.690	5.928.459	7.928.895	10.092.049	11.794.216	17.711.744
CARCARANA	1.984.531	1.828.592	2.019.518	2.287.063	3.042.258	3.826.553	4.513.419	6.206.001	8.145.872	9.874.322	15.228.859
FRAY LUIS BELTRAN	1.491.241	1.332.250	1.498.287	1.699.817	2.322.247	3.064.606	3.720.817	4.999.946	6.601.535	7.690.338	11.572.984
SAN LORENZO	4.554.936	4.105.175	4.506.639	5.181.139	7.227.514	9.079.216	10.610.632	13.764.250	17.535.228	20.500.280	34.548.235
ROLDAN	1.691.994	1.560.914	1.741.678	1.930.168	2.593.932	3.313.188	4.103.112	5.716.608	7.329.280	8.458.885	12.984.402
PUERTO GENERAL SAN MARTIN	1.997.433	1.865.303	2.094.514	2.392.354	3.479.036	4.642.698	5.487.096	7.709.118	9.841.560	11.358.071	19.185.693
SAN JORGE	2.131.630	1.924.921	2.115.094	2.486.425	3.373.465	4.268.042	5.222.413	6.485.399	8.671.696	10.012.316	14.776.270
EL TREBOL	1.620.109	1.487.534	1.622.018	1.854.285	2.597.706	3.387.253	4.006.595	5.253.225	6.780.209	7.926.830	11.817.188
SASTRE	1.114.432	1.029.389	1.145.678	1.286.434	1.789.950	2.325.852	2.801.929	4.013.918	5.123.025	5.937.853	8.677.686
VERA	1.577.813	1.444.674	1.623.457	1.841.774	2.492.562	3.304.220	3.881.321	5.203.040	6.655.431	7.808.763	11.596.090
CALCHAQUI	1.229.639	1.106.480	1.247.874	1.414.460	1.958.232	2.570.587	3.066.209	4.111.855	5.431.419	6.469.365	9.573.169
RECREO						2.824.442	3.475.771	4.574.736	5.895.448	6.977.488	10.560.217
RESTO - TOTAL COMUNAS	78.229.706	69.438.730	76.808.160	88.888.211	116.925.434	144.344.444	171.205.861	219.633.247	283.118.408	326.366.614	502.149.444
T O T A L	343.638.835	307.105.905	335.060.919	386.847.327	513.097.337	650.104.553	776.569.701	1.010.063.687	1.323.373.880	1.538.294.139	2.328.748.129

Fuente: * Impuestos de Transferencias Automáticas: Administración Provincial de Impuestos

* Impuestos de Transferencias No Automáticas: Contaduría General de la Provincia

* Aportes no reintegrables para compensar afectación para el Financiamiento Educativo: Contaduría Gral. de la Pcia.

* Fondo Federal Solidario: Dirección General de Ingresos Públicos

PROVINCIA DE SANTA FE

ESTUDIO SOBRE LA COPARTICIPACION A MUNICIPALIDADES Y COMUNAS - PERIODO:1988-2010

RESUMEN POR DEPARTAMENTOS - Valores en pesos constantes de diciembre de 2010

DEPARTAMENTOS	1.988	1.989	1.990	1.991	1.992	1.993	1.994	1.995	1.996	1.997	1.998	1.999
DEPARTAMENTO BELGRANO	20.868.334	14.186.332	17.925.363	19.895.486	22.419.973	19.016.723	22.644.557	19.988.472	19.995.865	21.437.568	21.113.885	22.556.021
DEPARTAMENTO CASEROS	34.679.068	21.605.536	28.650.596	32.070.953	36.330.503	31.089.005	36.137.796	32.072.823	31.956.343	34.606.943	34.123.946	36.174.272
DEPARTAMENTO CASTELLANOS	37.287.518	27.881.850	36.436.853	46.674.806	53.108.899	50.962.760	59.346.636	53.971.395	55.328.813	59.610.482	59.302.601	62.790.559
DEPARTAMENTO CONSTITUCION	28.848.845	19.064.536	24.681.953	29.170.807	32.627.584	28.570.653	33.582.105	30.076.335	29.952.020	32.174.097	32.341.135	34.712.462
DEPARTAMENTO GARAY	3.637.485	2.575.966	3.137.670	4.082.667	4.298.600	4.228.655	4.927.997	4.274.058	4.272.344	4.617.478	4.621.727	4.976.396
DEPARTAMENTO GRAL. LOPEZ	82.721.687	51.165.914	67.215.795	73.247.095	86.762.766	70.486.767	82.281.257	73.079.489	74.381.911	79.708.133	79.078.918	83.375.303
DEPARTAMENTO GRAL. OBLIGADO	26.189.163	21.106.266	24.767.640	36.501.791	39.108.694	39.779.320	43.112.363	39.286.191	39.507.970	42.812.996	43.064.962	44.869.554
DEPARTAMENTO IRIONDO	28.381.168	18.096.432	24.541.673	27.081.945	30.382.615	26.394.972	30.354.069	26.933.131	27.301.023	29.196.184	28.743.721	31.169.185
DEPARTAMENTO LA CAPITAL	96.607.805	70.894.604	90.010.879	123.055.225	136.606.933	136.238.322	156.079.956	139.726.329	144.957.504	157.983.433	156.246.097	163.276.681
DEPARTAMENTO LAS COLONIAS	25.679.768	18.364.898	22.642.889	29.351.944	32.287.251	31.922.316	36.432.796	33.274.349	32.553.422	35.188.916	35.460.482	38.023.404
DEPARTAMENTO 9 DE JULIO	7.445.501	5.522.319	6.042.400	7.916.688	8.623.173	8.622.551	9.493.765	8.385.822	8.517.464	9.183.408	9.140.963	9.696.784
DEPARTAMENTO ROSARIO	232.160.124	173.659.026	226.352.151	319.528.186	365.644.829	358.573.690	406.173.661	370.962.021	366.820.757	400.339.716	405.137.056	430.823.477
DEPARTAMENTO SAN CRISTOBAL	20.760.746	14.849.171	17.626.338	22.026.814	24.724.976	23.539.963	26.300.989	23.473.417	23.407.874	25.368.607	25.303.543	26.419.790
DEPARTAMENTO SAN JAVIER	5.926.100	4.493.990	4.923.266	7.033.719	7.569.023	7.620.466	8.231.827	7.423.160	7.327.122	7.906.701	7.996.613	8.349.290
DEPARTAMENTO SAN JERONIMO	20.053.742	14.559.846	18.012.205	23.374.177	25.808.578	23.933.966	28.167.723	25.224.800	25.053.062	26.595.397	26.631.556	28.281.195
DEPARTAMENTO SAN JUSTO	11.478.206	8.234.697	9.972.097	12.312.217	13.932.895	12.823.612	14.747.609	13.375.395	13.437.173	14.518.827	14.601.415	15.318.153
DEPARTAMENTO SAN LORENZO	37.291.178	27.275.224	34.134.219	44.484.155	49.319.373	48.159.291	55.649.112	50.255.838	50.122.455	54.242.132	53.822.861	57.884.335
DEPARTAMENTO SAN MARTIN	22.721.475	16.676.858	20.959.237	24.964.049	28.085.634	24.810.507	29.315.007	26.416.068	25.918.833	27.622.936	27.537.619	29.163.710
DEPARTAMENTO VERA	10.553.099	8.131.957	9.001.799	12.404.350	13.120.974	13.732.905	14.988.157	13.332.630	13.245.201	14.316.768	14.292.844	15.095.673
TOTAL	753.291.015	538.345.422	687.035.022	895.177.074	1.010.763.274	960.506.443	1.097.967.382	991.531.722	994.057.156	1.077.430.723	1.078.561.943	1.142.956.244
Promedio Anual Diciembre de 2010	0,143820	4,879830	100,000000	240,364200	276,872800	293,577700	300,667300	317,348100 1.052,601900	323,292400	324,325000	320,585700	312,609000
COEFICIENTE DE ACTUALIZACION	731,888402	21,570462	1,052602	0,437920	3,801753	3,585429	3,500886	3,316868	3,255882	3,245516	3,283371	3,367152

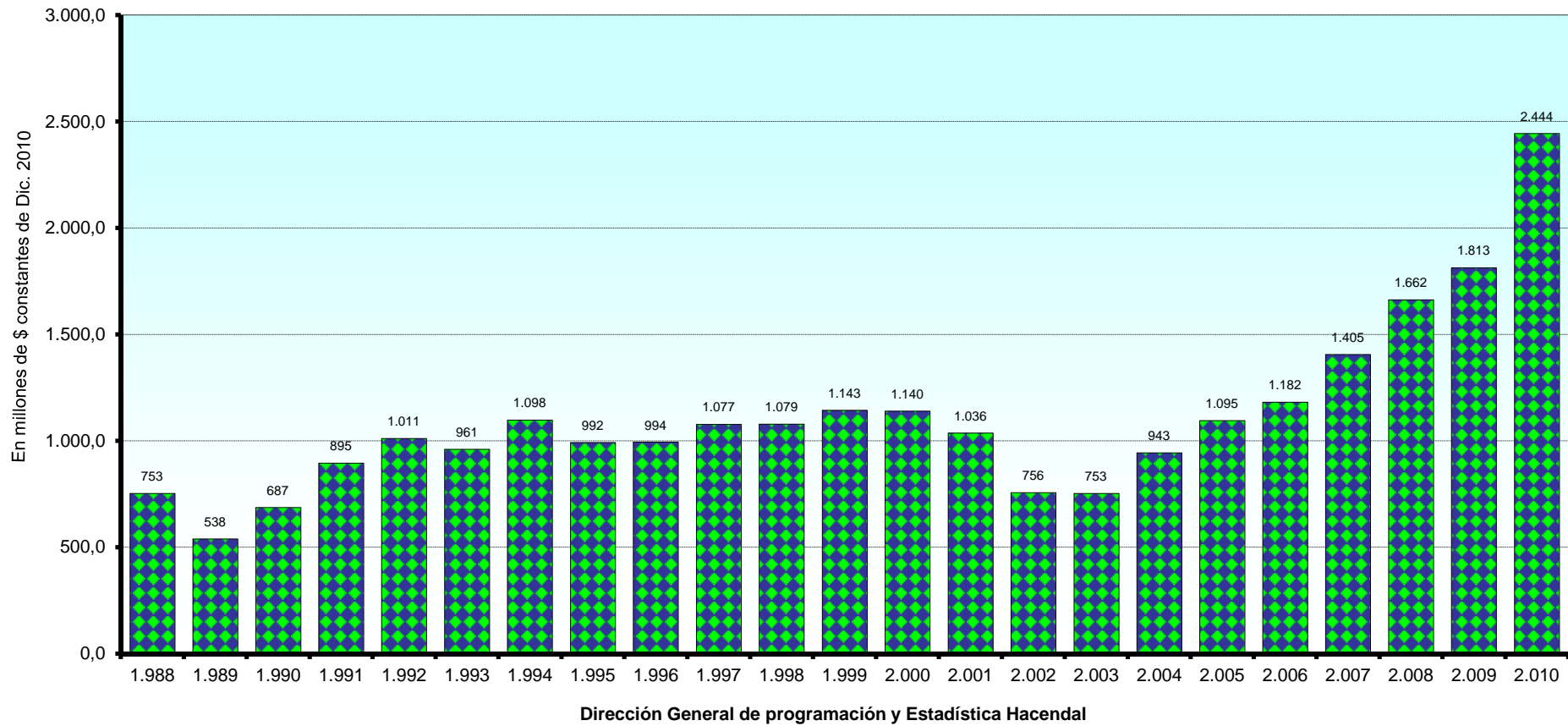
PROVINCIA DE SANTA FE

ESTUDIO SOBRE LA COPARTICIPACION A MUNICIPALIDADES Y COMUNAS - PERIODO:1988-2010

RESUMEN POR DEPARTAMENTOS - Valores en pesos constantes de diciembre de 2010

DEPARTAMENTOS	2.000	2.001	2.002	2.003	2.004	2.005	2.006	2.007	2.008	2.009	2.010
DEPARTAMENTO BELGRANO	22.680.918	20.570.150	15.099.479	15.417.832	19.408.295	22.421.893	24.112.639	28.377.365	32.907.033	35.349.657	48.146.943
DEPARTAMENTO CASEROS	35.966.276	32.073.639	23.626.909	24.428.566	29.320.317	31.690.988	33.485.913	39.534.553	45.567.149	49.512.892	67.980.078
DEPARTAMENTO CASTELLANOS	61.425.579	55.496.577	40.335.638	40.743.817	50.670.977	59.404.441	65.341.194	76.684.070	89.903.351	97.915.052	131.465.571
DEPARTAMENTO CONSTITUCION	35.421.534	32.194.636	22.686.377	23.294.501	28.549.208	32.655.523	35.168.575	40.091.491	45.672.839	48.679.180	66.796.458
DEPARTAMENTO GARAY	4.864.004	4.457.878	3.322.543	3.211.850	4.281.422	5.206.494	5.837.647	7.179.011	8.702.190	9.614.048	12.830.493
DEPARTAMENTO GRAL. LOPEZ	82.992.253	73.688.528	54.089.977	54.989.439	67.051.618	76.036.998	80.484.928	92.808.011	107.639.124	114.943.113	159.211.940
DEPARTAMENTO GRAL. OBLIGADO	44.787.864	40.856.862	30.341.092	30.380.294	38.901.232	46.144.671	50.210.357	59.959.980	70.779.618	77.215.968	101.727.313
DEPARTAMENTO IRIONDO	30.788.547	27.598.256	20.031.055	20.255.035	24.963.336	28.061.073	30.253.882	34.520.703	40.338.183	44.000.512	59.832.616
DEPARTAMENTO LA CAPITAL	162.193.763	147.263.353	106.631.229	105.215.401	131.862.548	153.416.351	163.035.348	199.367.290	233.192.489	255.078.701	344.851.339
DEPARTAMENTO LAS COLONIAS	37.827.081	34.672.329	25.244.496	25.076.666	31.451.008	37.047.873	40.848.242	47.973.246	56.707.751	61.096.842	80.795.066
DEPARTAMENTO 9 DE JULIO	9.775.043	8.974.592	6.663.305	6.539.715	8.199.308	9.818.489	10.621.216	12.511.869	15.036.093	16.276.098	21.708.241
DEPARTAMENTO ROSARIO	431.978.116	394.089.879	287.119.615	283.900.427	355.656.440	414.427.718	449.442.113	533.411.966	639.326.829	702.290.020	938.077.538
DEPARTAMENTO SAN CRISTOBAL	26.143.274	23.619.207	17.595.795	17.316.226	22.032.837	26.370.610	28.671.245	33.516.860	39.630.203	42.699.830	57.344.483
DEPARTAMENTO SAN JAVIER	8.312.819	7.616.215	5.709.087	5.549.225	7.281.768	8.676.971	9.429.585	11.572.529	13.883.609	15.184.419	20.317.358
DEPARTAMENTO SAN JERONIMO	28.440.129	25.689.091	18.823.784	18.396.400	23.586.094	27.206.515	30.002.502	35.578.676	44.875.834	48.835.359	65.268.451
DEPARTAMENTO SAN JUSTO	15.270.787	13.907.997	10.102.125	9.895.979	12.508.904	14.131.390	15.358.876	18.744.048	22.222.663	23.838.888	32.133.694
DEPARTAMENTO SAN LORENZO	57.746.659	53.139.198	39.227.452	38.729.764	49.738.682	57.507.735	61.695.700	75.259.451	87.410.367	95.838.439	136.348.755
DEPARTAMENTO SAN MARTIN	28.710.647	26.525.648	19.620.807	19.571.778	24.961.168	28.829.136	30.936.872	37.093.208	43.594.721	47.268.480	62.978.211
DEPARTAMENTO VERA	14.718.328	13.557.256	10.134.835	9.840.487	13.029.346	15.934.413	17.096.190	20.815.838	24.764.447	27.231.377	36.017.283
TOTAL	1.140.043.622	1.035.991.291	756.405.601	752.753.402	943.454.508	1.094.989.282	1.182.033.023	1.405.000.165	1.662.154.495	1.812.868.875	2.443.831.830
Promedio Anual Diciembre de 2010	317,320800	312,029900	466,265400	540,942400	572,457100	624,938800	691,536300	756,722300	838,060400	893,176200	1.003,033300
COEFICIENTE DE ACTUALIZACION	3,317154	3,373401	2,257517	1,945867	1,838744	1,684328	1,522121	1,391002	1,255998	1,178493	1,049419

PROVINCIA DE SANTA FE
Coparticipación a Municipios y Comunas
Período 1988-2010



PROVINCIA DE SANTA FE

ESTUDIO SOBRE LA COPARTICIPACION A MUNICIPALIDADES Y COMUNAS - PERIODO:1988-2010

RESUMEN POR ZONA Y POR DEPARTAMENTOS - Valores en pesos constantes de diciembre de 2010

DEPARTAMENTOS	1.988	1.989	1.990	1.991	1.992	1.993	1.994	1.995	1.996	1.997	1.998	1.999
TOTAL ZONA NORTE	85.990.300	64.914.366	75.471.210	102.278.246	111.378.335	110.347.472	121.802.707	109.550.674	109.715.148	118.724.785	119.022.066	124.725.640
DEPARTAMENTO GARAY	3.637.485	2.575.966	3.137.670	4.082.667	4.298.600	4.228.655	4.927.997	4.274.058	4.272.344	4.617.478	4.621.727	4.976.396
DEPARTAMENTO GRAL.OBLIGADO	26.189.163	21.106.266	24.767.640	36.501.791	39.108.694	39.779.320	43.112.363	39.286.191	39.507.970	42.812.996	43.064.962	44.869.554
DEPARTAMENTO 9 DE JULIO	7.445.501	5.522.319	6.042.400	7.916.688	8.623.173	8.622.551	9.493.765	8.385.822	8.517.464	9.183.408	9.140.963	9.696.784
DEPARTAMENTO SAN CRISTOBAL	20.760.746	14.849.171	17.626.338	22.026.814	24.724.976	23.539.963	26.300.989	23.473.417	23.407.874	25.368.607	25.303.543	26.419.790
DEPARTAMENTO SAN JAVIER	5.926.100	4.493.990	4.923.266	7.033.719	7.569.023	7.620.466	8.231.827	7.423.160	7.327.122	7.906.701	7.996.613	8.349.290
DEPARTAMENTO SAN JUSTO	11.478.206	8.234.697	9.972.097	12.312.217	13.932.895	12.823.612	14.747.609	13.375.395	13.437.173	14.518.827	14.601.415	15.318.153
DEPARTAMENTO VERA	10.553.099	8.131.957	9.001.799	12.404.350	13.120.974	13.732.905	14.988.157	13.332.630	13.245.201	14.316.768	14.292.844	15.095.673
TOTAL ZONA CENTRO	202.350.310	148.378.056	188.062.063	247.420.200	275.897.295	267.867.870	309.342.119	278.612.941	283.811.634	307.001.165	305.178.354	321.535.549
DEPARTAMENTO CASTELLANOS	37.287.518	27.881.850	36.436.853	46.674.806	53.108.899	50.962.760	59.346.636	53.971.395	55.328.813	59.610.482	59.302.601	62.790.559
DEPARTAMENTO LA CAPITAL	96.607.805	70.894.604	90.010.879	123.055.225	136.606.933	136.238.322	156.079.956	139.726.329	144.957.504	157.983.433	156.246.097	163.276.681
DEPARTAMENTO LAS COLONIAS	25.679.768	18.364.898	22.642.889	29.351.944	32.287.251	31.922.316	36.432.796	33.274.349	32.553.422	35.188.916	35.460.482	38.023.404
DEPARTAMENTO SAN JERONIMO	20.053.742	14.559.846	18.012.205	23.374.177	25.808.578	23.933.966	28.167.723	25.224.800	25.053.062	26.595.397	26.631.556	28.281.195
DEPARTAMENTO SAN MARTIN	22.721.475	16.676.858	20.959.237	24.964.049	28.085.634	24.810.507	29.315.007	26.416.068	25.918.833	27.622.936	27.537.619	29.163.710
TOTAL ZONA SUR	464.950.405	325.053.000	423.501.749	545.478.628	623.487.643	582.291.101	666.822.556	603.368.107	600.530.375	651.704.773	654.361.522	696.695.055
DEPARTAMENTO BELGRANO	20.868.334	14.186.332	17.925.363	19.895.486	22.419.973	19.016.723	22.644.557	19.988.472	19.995.865	21.437.568	21.113.885	22.556.021
DEPARTAMENTO CASEROS	34.679.068	21.605.536	28.650.596	32.070.953	36.330.503	31.089.005	36.137.796	32.072.823	31.956.343	34.606.943	34.123.946	36.174.272
DEPARTAMENTO CONSTITUCION	28.848.845	19.064.536	24.681.953	29.170.807	32.627.584	28.570.653	33.582.105	30.076.335	29.952.020	32.174.097	32.341.135	34.712.462
DEPARTAMENTO GRAL. LOPEZ	82.721.687	51.165.914	67.215.795	73.247.095	86.762.766	70.486.767	82.281.257	73.079.489	74.381.911	79.708.133	79.078.918	83.375.303
DEPARTAMENTO IRIONDO	28.381.168	18.096.432	24.541.673	27.081.945	30.382.615	26.394.972	30.354.069	26.933.131	27.301.023	29.196.184	28.743.721	31.169.185
DEPARTAMENTO ROSARIO	232.160.124	173.659.026	226.352.151	319.528.186	365.644.829	358.573.690	406.173.661	370.962.021	366.820.757	400.339.716	405.137.056	430.823.477
DEPARTAMENTO SAN LORENZO	37.291.178	27.275.224	34.134.219	44.484.155	49.319.373	48.159.291	55.648.112	50.255.838	50.122.455	54.242.132	53.822.861	57.884.335
TOTAL	753.291.015	538.345.422	687.035.022	895.177.074	1.010.763.274	960.506.443	1.097.967.382	991.531.722	994.057.156	1.077.430.723	1.078.561.943	1.142.956.244
INDICE DE PRECIOS MIXTOS												
Promedio Anual	0,143820	4,879830	100,000000	240,364200	276,872800	293,577700	300,667300	317,348100	323,292400	324,325000	320,585700	312,609000
Diciembre de 2010								1,052,601900				
COEFICIENTE DE ACTUALIZACION	731,888402	21,570462	1,052602	0,437920	3,801753	3,585429	3,500886	3,316868	3,255882	3,245516	3,283371	3,367152

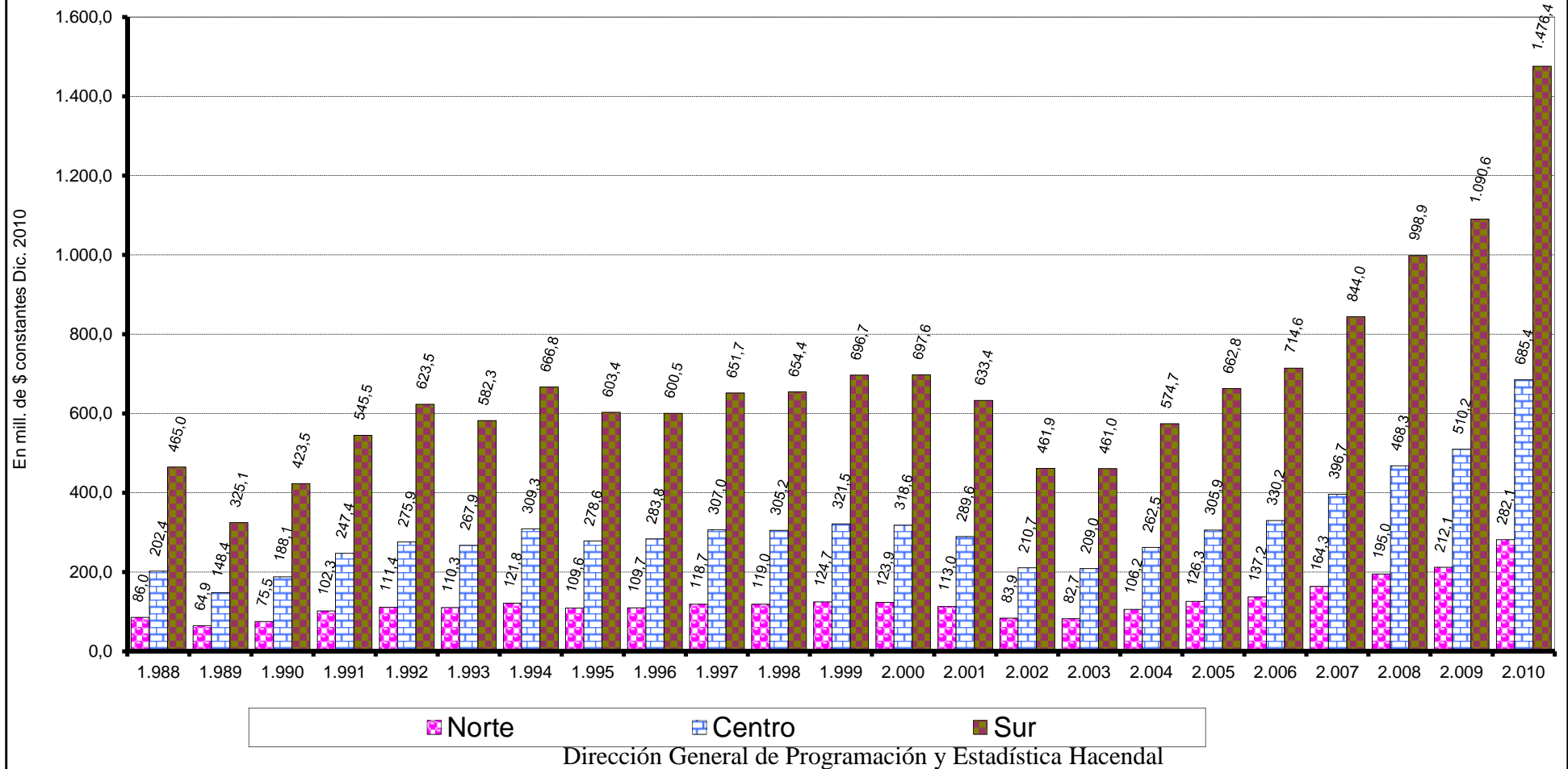
PROVINCIA DE SANTA FE

ESTUDIO SOBRE LA COPARTICIPACION A MUNICIPALIDADES Y COMUNAS - PERIODO:1988-2010

RESUMEN POR ZONA Y POR DEPARTAMENTOS - Valores en pesos constantes de diciembre de 2010

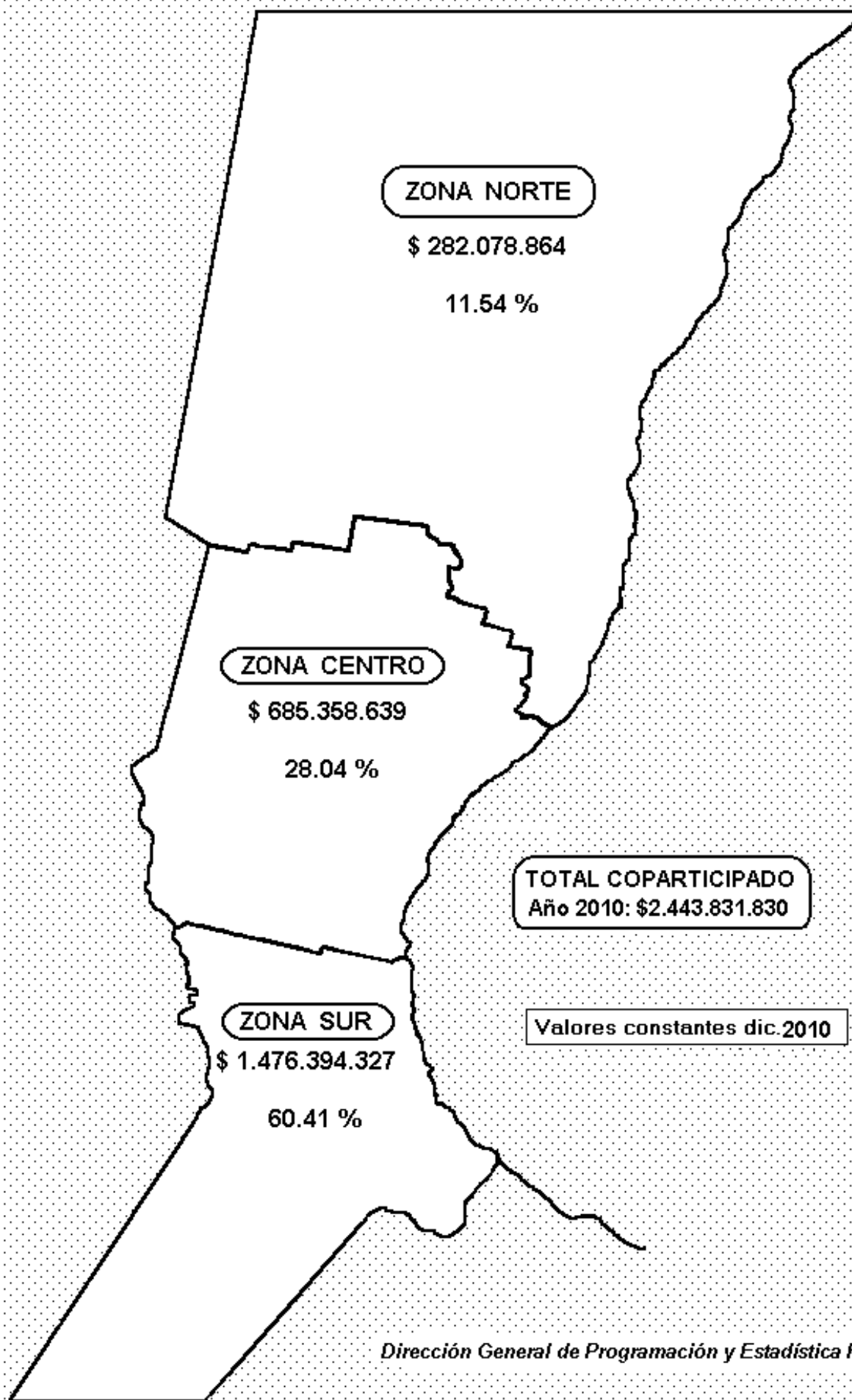
DEPARTAMENTOS	2.000	2.001	2.002	2.003	2.004	2.005	2.006	2.007	2.008	2.009	2.010
TOTAL ZONA NORTE	123.872.121	112.990.007	83.868.783	82.733.776	106.234.818	126.283.038	137.225.116	164.300.135	195.018.824	212.060.628	282.078.864
DEPARTAMENTO GARAY	4.864.004	4.457.878	3.322.543	3.211.850	4.281.422	5.206.494	5.837.647	7.179.011	8.702.190	9.614.048	12.830.493
DEPARTAMENTO GRAL.OBLIGADO	44.787.864	40.856.862	30.341.092	30.380.294	38.901.232	46.144.671	50.210.357	59.959.980	70.779.618	77.215.968	101.727.313
DEPARTAMENTO 9 DE JULIO	9.775.043	8.974.592	6.663.305	6.539.715	8.199.308	9.818.489	10.621.216	12.511.869	15.036.093	16.276.098	21.708.241
DEPARTAMENTO SAN CRISTOBAL	26.143.274	23.619.207	17.595.795	17.316.226	22.032.837	26.370.610	28.671.245	33.516.860	39.630.203	42.699.830	57.344.483
DEPARTAMENTO SAN JAVIER	8.312.819	7.616.215	5.709.087	5.549.225	7.281.768	8.676.971	9.429.585	11.572.529	13.883.609	15.184.419	20.317.358
DEPARTAMENTO SAN JUSTO	15.270.787	13.907.997	10.102.125	9.895.979	12.508.904	14.131.390	15.358.876	18.744.048	22.222.663	23.838.888	32.133.694
DEPARTAMENTO VERA	14.718.328	13.557.256	10.134.835	9.840.487	13.029.346	15.934.413	17.096.190	20.815.838	24.764.447	27.231.377	36.017.283
TOTAL ZONA CENTRO	318.597.198	289.646.998	210.655.954	209.004.063	262.531.795	305.904.317	330.164.157	396.696.490	468.274.147	510.194.434	685.358.639
DEPARTAMENTO CASTELLANOS	61.425.579	55.496.577	40.335.638	40.743.817	50.670.977	59.404.441	65.341.194	76.684.070	89.903.351	97.915.052	131.465.571
DEPARTAMENTO LA CAPITAL	162.193.763	147.263.353	106.631.229	105.215.401	131.862.548	153.416.351	163.035.348	199.367.290	233.192.489	255.078.701	344.851.339
DEPARTAMENTO LAS COLONIAS	37.827.081	34.672.329	25.244.496	25.076.666	31.451.008	37.047.873	40.848.242	47.973.246	56.707.751	61.096.842	80.795.066
DEPARTAMENTO SAN JERONIMO	28.440.129	25.689.091	18.823.784	18.396.400	23.586.094	27.206.515	30.002.502	35.578.676	44.875.834	48.835.359	65.268.451
DEPARTAMENTO SAN MARTIN	28.710.647	26.525.648	19.620.807	19.571.778	24.961.168	28.829.136	30.936.872	37.093.208	43.594.721	47.268.480	62.978.211
TOTAL ZONA SUR	697.574.303	633.354.286	461.880.865	461.015.564	574.687.895	662.801.928	714.643.750	844.003.539	998.861.524	1.090.613.813	1.476.394.327
DEPARTAMENTO BELGRANO	22.680.918	20.570.150	15.099.479	15.417.832	19.408.295	22.421.893	24.112.639	28.377.365	32.907.033	35.349.657	48.146.943
DEPARTAMENTO CASEROS	35.966.276	32.073.639	23.626.909	24.428.566	29.320.317	31.690.988	33.485.913	39.534.553	45.567.149	49.512.892	67.980.078
DEPARTAMENTO CONSTITUCION	35.421.534	32.194.636	22.686.377	23.294.501	28.549.208	32.655.523	35.168.575	40.091.491	45.672.839	48.679.180	66.796.458
DEPARTAMENTO GRAL. LOPEZ	82.992.253	73.688.528	54.089.977	54.989.439	67.051.618	76.036.998	80.484.928	92.808.011	107.639.124	114.943.113	159.211.940
DEPARTAMENTO IRIONDO	30.788.547	27.598.256	20.031.055	20.255.035	24.963.336	28.061.073	30.253.882	34.520.703	40.338.183	44.000.512	59.832.616
DEPARTAMENTO ROSARIO	431.978.116	394.089.879	287.119.615	283.900.427	355.656.440	414.427.718	449.442.113	533.411.966	639.326.829	702.290.020	938.077.538
DEPARTAMENTO SAN LORENZO	57.746.659	53.139.198	39.227.452	38.729.764	49.738.682	57.507.735	61.695.700	75.259.451	87.410.367	95.838.439	136.348.755
TOTAL	1.140.043.622	1.035.991.291	756.405.601	752.753.402	943.454.508	1.094.989.282	1.182.033.023	1.405.000.165	1.662.154.495	1.812.868.875	2.443.831.830
INDICE DE PRECIOS MIXTOS											
Promedio Anual	317,320800	312,029900	466,265400	540,942400	572,457100	624,938800	691,536300	756,722300	838,060400	893,176200	1.003,033300
Diciembre de 2010											
COEFICIENTE DE ACTUALIZACION	3,317154	3,373401	2,257517	1,945867	1,838744	1,684328	1,522121	1,391002	1,255998	1,178493	1,049419

PROVINCIA DE SANTA FE
 Coparticipación a Municipios y Comunas
 Período 1988-2010

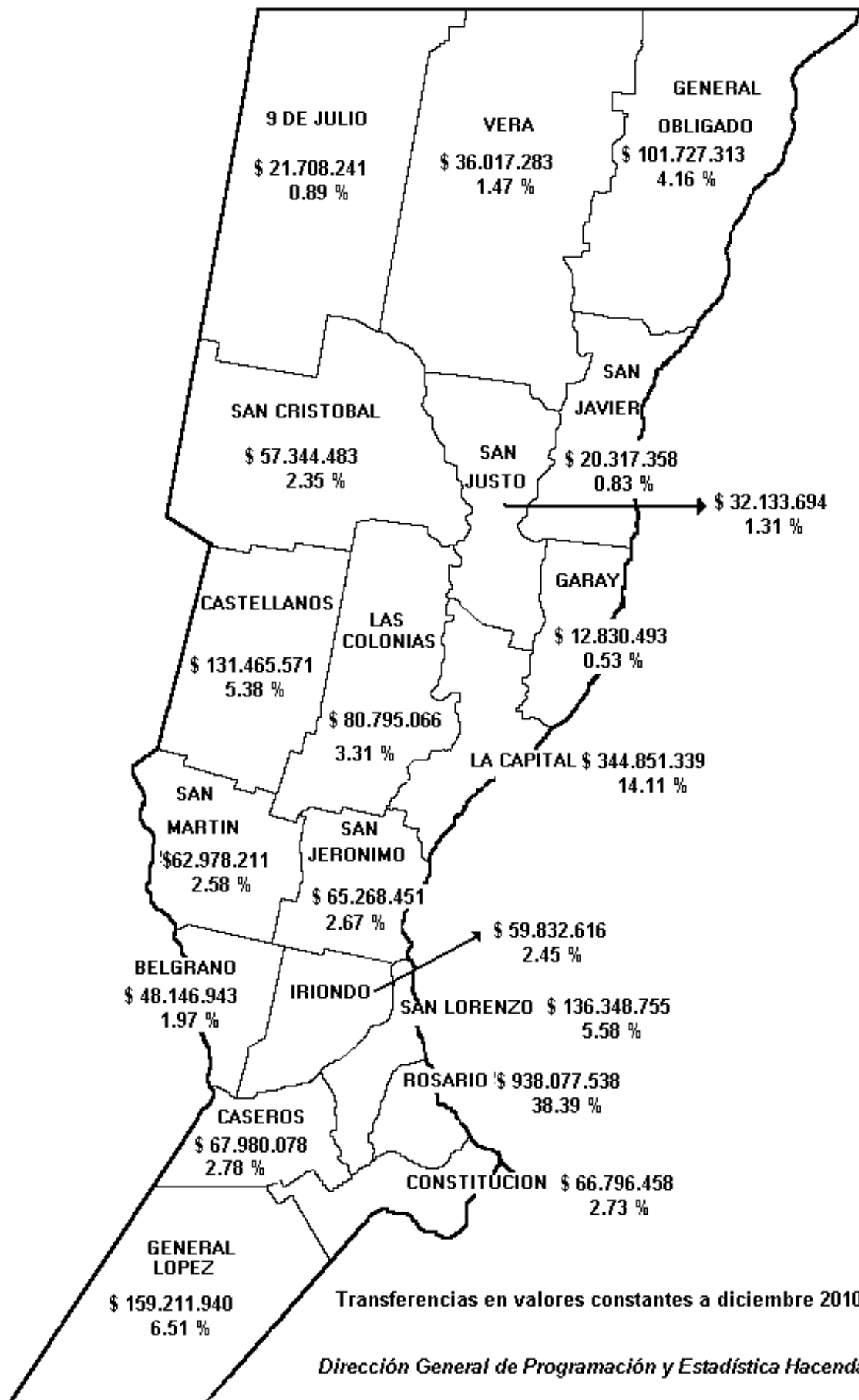


PROVINCIA DE SANTA FE

COPARTICIPACION PROVINCIAL AGRUPADA POR ZONAS



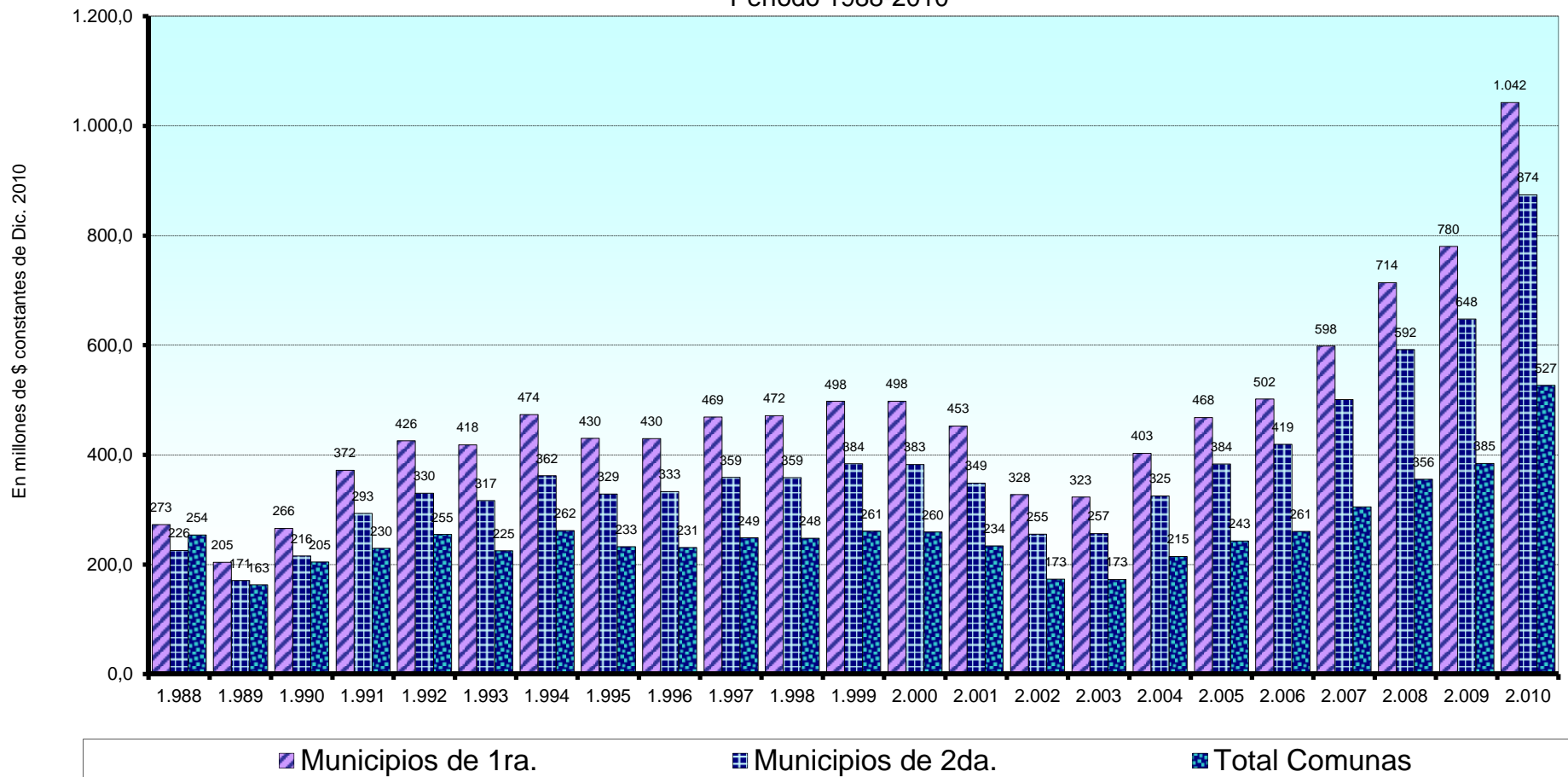
PROVINCIA DE SANTA FE
COPARTICIPACIÓN PROVINCIAL POR DEPARTAMENTOS
AÑO 2010



Transferencias en valores constantes a diciembre 2010

Dirección General de Programación y Estadística Hacendal

PROVINCIA DE SANTA FE
 Coparticipación a Municipios y Comunas
 Período 1988-2010



Dirección General de Programación y Estadística Hacendal

PROVINCIA DE SANTA FE

ESTUDIO SOBRE LA COPARTICIPACION A MUNICIPALIDADES Y COMUNAS - PERIODO:1988-2010- RESUMEN POR DEPARTAMENTOS

Coparticipación promedios 1988/1991, 1992/1995, 1996/1999, 2000/2003, 2004/2007 y 2008/2010 - Valores constantes diciembre de 2010

DEPARTAMENTOS	Promedio de Valores Absolutos					
	1988 a 1991 -1-	1992 a 1995 -2-	1996 a 1999 -3-	2000 a 2003 -4-	2004 a 2007 -5-	2008 a 2010 -6-
DEPARTAMENTO BELGRANO	18.218.879	21.017.431	21.275.835	18.442.095	23.580.048	38.801.211
DEPARTAMENTO CASEROS	29.251.538	33.907.531	34.215.376	29.023.847	33.507.943	54.353.373
DEPARTAMENTO CASTELLANOS	37.070.257	54.347.422	59.258.114	49.500.403	63.025.170	106.427.991
DEPARTAMENTO CONSTITUCION	25.441.535	31.214.169	32.294.929	28.399.262	34.116.199	53.716.159
DEPARTAMENTO GARAY	3.358.447	4.432.327	4.621.986	3.964.069	5.626.143	10.382.244
DEPARTAMENTO GRAL. LOPEZ	68.587.623	78.152.570	79.136.066	66.440.049	79.095.389	127.264.726
DEPARTAMENTO GRAL. OBLIGADO	27.141.215	40.321.642	42.563.870	36.591.528	48.804.060	83.240.966
DEPARTAMENTO IRIONDO	24.525.305	28.516.197	29.102.528	24.668.223	29.449.749	48.057.104
DEPARTAMENTO LA CAPITAL	95.142.128	142.162.885	155.615.929	130.325.937	161.920.384	277.707.510
DEPARTAMENTO LAS COLONIAS	24.009.875	33.479.178	35.306.556	30.705.143	39.330.092	66.199.886
DEPARTAMENTO 9 DE JULIO	6.731.727	8.781.328	9.134.655	7.988.164	10.287.721	17.673.477
DEPARTAMENTO ROSARIO	237.924.872	375.338.550	400.780.252	349.272.009	438.234.559	759.898.129
DEPARTAMENTO SAN CRISTOBAL	18.815.767	24.509.836	25.124.953	21.168.626	27.647.888	46.558.172
DEPARTAMENTO SAN JAVIER	5.594.269	7.711.119	7.894.931	6.796.836	9.240.213	16.461.796
DEPARTAMENTO SAN JERONIMO	18.999.993	25.783.767	26.640.302	22.837.351	29.093.447	52.993.215
DEPARTAMENTO SAN JUSTO	10.499.304	13.719.878	14.468.892	12.294.222	15.185.805	26.065.082
DEPARTAMENTO SAN LORENZO	35.796.194	50.845.903	54.017.946	47.210.768	61.050.392	106.532.521
DEPARTAMENTO SAN MARTIN	21.330.405	27.156.804	27.560.774	23.607.220	30.455.096	51.280.471
DEPARTAMENTO VERA	10.022.801	13.793.667	14.237.622	12.062.727	16.718.947	29.337.703
TOTAL	718.462.133	1.015.192.205	1.073.251.516	921.298.479	1.156.369.244	1.972.951.733

PROVINCIA DE SANTA FE

ESTUDIO SOBRE LA COPARTICIPACION A MUNICIPALIDADES Y COMUNAS - PERIODO:1988-2010- RESUMEN POR DEPARTAMENTOS

Coparticipación promedios 1988/1991, 1992/1995, 1996/1999, 2000/2003, 2004/2007 y 2008/2010 - Valores constantes diciembre de 2010

DEPARTAMENTOS	Diferencia en Valores Absolutos					Variación Porcentual				
	08/10-88/91 (7=6-1)	08/10-92/95 (8=6-2)	08/10-96/99 (9=6-3)	08/10-00/03 (10=6-4)	08/10-04/07 (11=6-5)	08-10/88-91 (12=7/1)	08-10/92-95 (13=8/2)	08-10/96-99 (14=9/3)	08-10/00-03 (15=10/4)	08-10/04-07 (16=11/5)
DEPARTAMENTO BELGRANO	20.582.332	17.783.780	17.525.376	20.359.116	15.221.163	112,97%	84,61%	82,37%	110,39%	64,55%
DEPARTAMENTO CASEROS	25.101.835	20.445.842	20.137.997	25.329.526	20.845.430	85,81%	60,30%	58,86%	87,27%	62,21%
DEPARTAMENTO CASTELLANOS	69.357.734	52.080.569	47.169.878	56.927.589	43.402.821	187,10%	95,83%	79,60%	115,00%	68,87%
DEPARTAMENTO CONSTITUCION	28.274.623	22.501.989	21.421.230	25.316.897	19.599.959	111,14%	72,09%	66,33%	89,15%	57,45%
DEPARTAMENTO GARAY	7.023.797	5.949.916	5.760.257	6.418.175	4.756.100	209,14%	134,24%	124,63%	161,91%	84,54%
DEPARTAMENTO GRAL. LOPEZ	58.677.103	49.112.156	48.128.660	60.824.677	48.169.337	85,55%	62,84%	60,82%	91,55%	60,90%
DEPARTAMENTO GRAL. OBLIGADO	56.099.751	42.919.324	40.677.096	46.649.438	34.436.906	206,70%	106,44%	95,57%	127,49%	70,56%
DEPARTAMENTO IRIONDO	23.531.799	19.540.907	18.954.575	23.388.880	18.607.355	95,95%	68,53%	65,13%	94,81%	63,18%
DEPARTAMENTO LA CAPITAL	182.565.382	135.544.625	122.091.581	147.381.573	115.787.126	191,89%	95,34%	78,46%	113,09%	71,51%
DEPARTAMENTO LAS COLONIAS	42.190.012	32.720.709	30.893.330	35.494.744	26.869.794	175,72%	97,73%	87,50%	115,60%	68,32%
DEPARTAMENTO 9 DE JULIO	10.941.751	8.892.149	8.538.823	9.685.313	7.385.757	162,54%	101,26%	93,48%	121,25%	71,79%
DEPARTAMENTO ROSARIO	521.973.257	384.559.579	359.117.877	410.626.120	321.663.570	219,39%	102,46%	89,60%	117,57%	73,40%
DEPARTAMENTO SAN CRISTOBAL	27.742.404	22.048.335	21.433.218	25.389.546	18.910.284	147,44%	89,96%	85,31%	119,94%	68,40%
DEPARTAMENTO SAN JAVIER	10.867.527	8.750.676	8.566.864	9.664.959	7.221.582	194,26%	113,48%	108,51%	142,20%	78,15%
DEPARTAMENTO SAN JERONIMO	33.993.222	27.209.448	26.352.912	30.155.864	23.899.768	178,91%	105,53%	98,92%	132,05%	82,15%
DEPARTAMENTO SAN JUSTO	15.565.778	12.345.204	11.596.190	13.770.860	10.879.277	148,26%	89,98%	80,15%	112,01%	71,64%
DEPARTAMENTO SAN LORENZO	70.736.327	55.686.617	52.514.575	59.321.752	45.482.129	197,61%	109,52%	97,22%	125,65%	74,50%
DEPARTAMENTO SAN MARTIN	29.950.066	24.123.667	23.719.696	27.673.251	20.825.375	140,41%	88,83%	86,06%	117,22%	68,38%
DEPARTAMENTO VERA	19.314.902	15.544.036	15.100.081	17.274.976	12.618.756	192,71%	112,69%	106,06%	143,21%	75,48%
TOTAL	1.254.489.600	957.759.528	899.700.217	1.051.653.254	816.582.489	174,61%	94,34%	83,83%	114,15%	70,62%

PROVINCIA DE SANTA FE

ESTUDIO SOBRE LA COPARTICIPACION A MUNICIPALIDADES Y COMUNAS POR NODOS- PERIODO:1988-2010

Transferencias en valores corrientes - Valores nominales

MUNICIPALIDAD O COMUNA	DEPARTAMENTO	NODO	1988	1989	1990	1.991	1992	1993	1994	1995	1996	1997	1.998	1.999	
			Cont.Gral.Pcia. Miles de A	Cont.Gral.Pcia. Miles de A	API y CGP Miles de A	API y CGP Miles de A	Cont. A.P.I. Pesos	Cont. A.P.I. Pesos	API y Cont.Gral Pesos	Cont. A.P.I. Pesos	Cont. A.P.I. Pesos	Cont. A.P.I. Pesos	Cont. A.P.I. Pesos	Cont. A.P.I. Pesos	Cont. A.P.I. Pesos
AVELLANEDA	M	GENERAL OBLIGADO	1	5.198	142.311	3.472.745	12.268.709	1.538.538	1.637.092	1.791.404	1.721.298	1.786.603	1.950.198	1.971.266	2.016.988
RECONQUISTA	M	GENERAL OBLIGADO	1	11.247	298.103	7.894.449	27.899.953	3.533.695	3.616.932	4.195.956	4.068.896	4.240.544	4.565.056	4.556.696	4.634.328
VILLA OCAMPO	M	GENERAL OBLIGADO	1	4.311	125.429	2.914.630	10.131.717	1.238.464	1.373.320	1.412.364	1.389.867	1.360.149	1.476.237	1.463.472	1.478.807
MALABRIGO	M	GENERAL OBLIGADO	1	3.015	87.359	1.910.593	6.398.392	813.576	893.361	967.572	945.873	936.204	1.039.966	1.022.597	1.053.290
LAS TOSCAS	M	GENERAL OBLIGADO	1	3.152	92.340	2.055.583	7.341.487	898.527	1.012.088	1.135.811	1.078.637	1.101.676	1.169.960	1.123.212	1.111.948
VERA	M	VERA	1	4.573	121.588	2.803.541	10.191.991	1.202.678	1.355.293	1.495.732	1.405.085	1.441.485	1.575.001	1.534.623	1.561.567
CALCHAQUI	M	VERA	1	3.841	105.438	2.377.162	7.343.229	961.497	1.031.637	1.176.352	1.111.962	1.121.068	1.216.492	1.212.731	1.296.285
ARROYO CEIBAL	C	GENERAL OBLIGADO	1	504	13.000	299.850	1.012.098	122.578	130.347	143.469	136.131	135.597	150.045	146.059	148.649
BERNA	C	GENERAL OBLIGADO	1	316	7.979	176.303	635.717	76.457	85.989	92.534	85.719	87.852	95.456	94.592	95.108
EL ARAZA	C	GENERAL OBLIGADO	1	250	6.088	134.235	431.674	53.610	58.586	63.984	63.535	65.374	71.313	72.811	75.706
EL SOMBRERITO	C	GENERAL OBLIGADO	1	501	12.711	297.256	990.024	113.146	121.567	129.350	125.830	122.897	132.393	130.223	129.089
EL RABON	C	GENERAL OBLIGADO	1	451	11.965	263.729	938.761	108.435	120.829	125.387	120.343	117.650	126.806	124.013	123.898
FLORENCIA	C	GENERAL OBLIGADO	1	1.220	33.977	768.058	2.920.793	316.191	362.056	407.133	372.708	390.748	408.694	409.355	421.950
INGENIERO CHANOURDIE	C	GENERAL OBLIGADO	1	446	10.943	253.626	860.142	103.294	134.774	170.725	157.285	164.384	175.936	177.653	177.801
LANTERI	C	GENERAL OBLIGADO	1	778	19.881	456.588	1.819.885	221.647	247.900	274.395	258.318	265.382	286.797	285.788	292.927
LA SARITA	C	GENERAL OBLIGADO	1	721	18.757	412.296	1.357.761	150.327	168.623	187.523	169.731	179.080	192.123	191.990	200.854
LAS GARZAS	C	GENERAL OBLIGADO	1	527	13.939	328.366	1.068.220	126.584	160.078	151.440	140.612	143.539	153.696	151.226	154.671
LOS LAURELES	C	GENERAL OBLIGADO	1	535	13.107	314.104	1.113.261	141.378	145.740	155.787	155.647	152.834	164.243	165.406	165.368
SAN ANTONIO DE OBLIGADO	C	GENERAL OBLIGADO	1	344	9.782	225.882	911.141	104.740	120.664	131.485	118.993	124.494	133.972	133.507	136.002
TACUARENDI	C	GENERAL OBLIGADO	1	329	9.609	212.974	945.411	118.489	140.073	150.399	143.025	148.856	159.185	157.124	156.653
VILLA ANA	C	GENERAL OBLIGADO	1	892	22.628	501.951	1.809.617	215.965	234.458	261.231	242.364	249.270	269.779	265.264	267.483
VILLA GUILLERMINA	C	GENERAL OBLIGADO	1	1.046	28.572	636.706	2.013.534	219.592	241.292	267.775	252.151	257.345	275.678	273.405	275.277
GUADALUPE NORTE	C	GENERAL OBLIGADO	1				484.430	71.784	88.949	98.978	97.398	102.483	115.862	116.450	121.528
NICANOR E. MOLINA	C	GENERAL OBLIGADO	1									1.377	78.034	83.972	87.346
ALEJANDRA	C	SAN JAVIER	1	1.375	32.840	725.094	2.222.650	279.641	292.243	336.273	310.939	316.134	344.581	344.796	334.788
COLONIA DURAN	C	SAN JAVIER	1	629	14.405	309.814	820.224	100.312	96.604	106.324	102.096	102.130	108.675	106.808	105.592
ROMANG	C	SAN JAVIER	1	1.634	39.583	961.716	3.626.656	458.075	484.116	564.795	536.337	543.446	584.201	589.313	602.889
FORTIN OLMOS	C	VERA	1	874	22.695	493.200	1.748.505	199.589	231.385	247.848	238.896	237.403	253.474	249.432	245.232
LA GALLARETA	C	VERA	1	897	21.423	492.981	1.688.717	211.502	237.927	263.047	237.219	237.604	255.218	251.427	247.602
MARGARITA - VERA	C	VERA	1	1.330	30.244	750.091	2.363.661	299.634	313.894	375.431	347.618	347.718	378.073	376.809	394.949
TOBA	C	VERA	1	534	15.302	323.186	701.621	71.553	87.212	92.043	83.839	83.236	89.370	87.546	95.516
CAÑADA OMBU	C	VERA	1	291	6.609	147.409	482.219	57.385	60.057	68.892	67.279	65.616	71.034	68.537	67.780
GARABATO	C	VERA	1	422	11.762	253.304	827.307	95.046	115.106	118.946	111.939	106.624	116.288	116.130	114.447
GOLONDRINA	C	VERA	1	382	9.783	208.063	563.068	68.102	78.892	91.185	83.708	86.618	92.817	92.281	92.944
INTIYACO	C	VERA	1	438	11.573	250.561	811.837	91.980	105.103	113.745	107.454	111.328	117.748	119.921	118.529
LOS AMORES	C	VERA	1	341	7.931	166.833	644.930	75.706	84.573	91.460	85.551	87.742	94.498	93.753	94.860
TARTAGAL	C	VERA	1	496	12.647	285.620	958.550	116.624	129.120	146.566	139.093	141.642	151.233	149.910	153.507
TOTAL NODO 1				53.840	1.442.303	34.078.494	118.347.892	14.576.341	15.797.880	17.603.340	16.813.377	17.164.131	18.640.132	18.510.098	18.852.157

RAFAELA	M	CASTELLANOS	2	17.931	474.428	13.391.707	41.466.027	5.737.738	5.789.142	7.360.466	7.086.959	7.760.254	8.359.893	8.130.066	8.469.224
---------	---	-------------	---	--------	---------	------------	------------	-----------	-----------	-----------	-----------	-----------	-----------	-----------	-----------

MUNICIPALIDAD O COMUNA	DEPARTAMENTO	NODO	1988	1989	1990	1.991	1992	1993	1994	1995	1996	1997	1.998	1.999	
			Cont.Gral.Pcia.	Cont.Gral.Pcia.	API y CGP	API y CGP	Cont. A.P.I.	Cont. A.P.I.	Cont. A.P.I.	Cont. A.P.I.	Cont. A.P.I.	Cont. A.P.I.	Cont. A.P.I.	Cont. A.P.I.	Cont. A.P.I.
			Miles de A	Miles de A	Miles de A	Miles de A	Pesos	Pesos	Pesos	Pesos	Pesos	Pesos	Pesos	Pesos	Pesos
SUNCHALES	M	CASTELLANOS	2	6.003	170.661	4.423.341	15.035.129	1.932.428	1.965.797	2.123.781	2.099.563	2.072.417	2.278.031	2.276.245	2.342.628
FRONTERA	M	CASTELLANOS	2	1.799	51.384	1.890.162	6.711.091	815.864	884.272	960.888	903.145	946.767	1.029.164	1.015.298	1.056.493
TOSTADO	M	NUEVE DE JULIO	2	4.627	126.351	2.847.625	9.138.306	1.168.822	1.227.521	1.351.338	1.286.501	1.309.715	1.420.039	1.394.220	1.441.159
CERES	M	SAN CRISTOBAL	2	4.670	124.183	2.945.685	10.096.071	1.290.238	1.384.870	1.474.848	1.408.805	1.444.936	1.600.583	1.590.956	1.587.466
SAN CRISTOBAL	M	SAN CRISTOBAL	2	4.654	122.486	2.989.041	9.916.393	1.264.789	1.301.866	1.466.794	1.388.084	1.413.193	1.530.166	1.520.662	1.573.519
SAN JORGE	M	SAN MARTIN	2	5.863	161.041	4.191.705	12.724.026	1.711.604	1.627.896	2.061.913	1.925.521	1.949.953	2.063.696	2.014.531	2.132.558
SASTRE	M	SAN MARTIN	2	3.938	104.936	2.438.311	7.318.918	967.579	931.034	1.060.709	1.003.417	1.003.441	1.090.553	1.074.474	1.092.703
ALDAO - CASTELLANOS	C	CASTELLANOS	2	542	13.044	331.104	1.090.310	146.756	150.134	172.763	167.674	161.408	176.182	173.845	175.976
ANGELICA	C	CASTELLANOS	2	975	22.889	579.646	1.596.499	202.174	207.074	258.088	231.687	233.914	245.957	241.381	242.349
ATALIVA	C	CASTELLANOS	2	773	18.740	479.958	1.439.683	181.387	180.884	206.632	197.517	199.926	219.755	219.169	221.838
AURELIA	C	CASTELLANOS	2	336	7.707	180.772	461.193	60.522	54.022	58.660	55.255	55.509	60.798	58.334	60.031
BAUER Y SIGEL	C	CASTELLANOS	2	457	10.816	244.797	636.516	84.154	73.660	92.122	84.975	85.229	90.444	88.876	91.625
BELLA ITALIA	C	CASTELLANOS	2	467	10.461	254.895	656.102	87.063	78.544	91.951	100.251	101.965	113.410	110.479	115.822
BICHA	C	CASTELLANOS	2	207	5.086	115.771	355.430	48.209	54.184	61.427	58.659	58.628	62.189	72.721	66.387
BIGAND - CASTELLANOS	C	CASTELLANOS	2	211	5.183	116.898	311.251	39.693	37.030	39.481	37.158	38.055	40.501	39.496	39.121
CASTELLANOS	C	CASTELLANOS	2	279	6.533	150.711	418.229	54.124	64.588	55.172	51.369	52.281	59.476	55.628	55.546
CLUCELLAS	C	CASTELLANOS	2	692	16.707	427.125	1.247.575	150.165	159.492	193.032	182.817	183.090	195.667	193.700	202.610
COLONIA CELLO	C	CASTELLANOS	2	501	11.811	281.463	719.170	93.100	92.224	114.574	103.973	105.280	114.624	111.279	112.423
COLONIA ITURRASPE	C	CASTELLANOS	2	208	5.137	116.530	296.648	39.724	38.238	44.135	41.430	41.160	43.999	42.970	42.791
COLONIA RAQUEL	C	CASTELLANOS	2	328	8.267	195.793	527.723	69.458	67.575	77.101	73.562	75.480	80.779	79.159	79.855
CORONEL FRAGA	C	CASTELLANOS	2	306	7.289	170.117	511.470	64.866	69.764	80.674	75.274	71.999	76.926	77.391	77.534
EGUSQUIZA	C	CASTELLANOS	2	397	8.738	212.198	596.135	79.275	71.154	78.253	76.468	75.057	84.262	82.255	79.806
ESMERALDA	C	CASTELLANOS	2	523	12.023	292.428	798.380	102.805	103.401	123.849	116.087	118.085	129.050	124.823	128.338
ESTACION CLUCELLAS	C	CASTELLANOS	2	645	15.179	379.117	998.991	128.099	134.677	168.382	155.828	158.543	166.981	164.709	168.164
EUSEBIA	C	CASTELLANOS	2	378	9.152	228.561	727.789	95.973	102.124	118.060	115.851	111.836	125.239	123.373	124.881
EUSTOLIA	C	CASTELLANOS	2	343	7.847	181.355	459.607	61.625	63.442	80.187	72.845	75.284	79.636	77.679	78.074
FIDELA	C	CASTELLANOS	2	238	6.075	139.208	389.600	49.747	53.053	58.636	54.541	54.084	58.445	57.908	58.135
GALISTEO	C	CASTELLANOS	2	384	9.158	215.008	508.996	68.142	61.171	74.164	66.377	67.416	71.708	70.460	71.269
GARIBALDI	C	CASTELLANOS	2	350	8.226	196.765	532.180	66.485	67.773	82.879	75.609	77.553	83.134	82.081	81.614
HUGENTOBLER	C	CASTELLANOS	2	191	4.908	110.409	302.436	41.385	39.179	42.537	40.479	40.510	43.608	42.894	42.555
HUMBERTO 1	C	CASTELLANOS	2	1.841	43.065	1.137.494	3.472.375	436.798	439.034	516.878	499.429	497.531	533.409	538.516	555.950
JOSEFINA	C	CASTELLANOS	2	799	18.339	446.890	1.393.675	178.309	186.209	227.929	206.725	212.617	230.871	228.330	236.965
LEHMAN	C	CASTELLANOS	2	1.049	24.148	599.883	1.774.280	223.869	220.706	261.468	244.529	256.031	285.516	280.804	289.163
MARGARITA - CASTELLANOS	C	CASTELLANOS	2	501	11.660	278.743	682.253	85.271	83.269	100.621	92.689	93.444	98.440	96.559	96.509
MARIA JUANA	C	CASTELLANOS	2	1.641	40.830	1.094.755	3.396.730	408.006	427.325	495.543	480.805	473.742	501.503	498.649	532.770
MAUA	C	CASTELLANOS	2	156	3.970	93.205	265.456	33.576	34.183	36.755	35.097	35.259	37.778	38.005	37.310
PRESIDENTE ROCA	C	CASTELLANOS	2	691	15.419	369.325	955.083	119.500	109.719	130.535	123.787	123.871	134.639	132.106	133.855
PUEBLO MARINI	C	CASTELLANOS	2	230	5.688	129.782	359.825	45.324	49.767	54.014	51.755	52.882	54.967	53.475	54.504
RAMONA	C	CASTELLANOS	2	629	15.116	382.213	1.245.553	152.316	171.755	202.966	191.747	192.051	206.589	211.676	210.788
SAGUIER	C	CASTELLANOS	2	475	10.919	266.705	714.387	90.419	85.282	98.787	92.411	114.765	122.177	99.112	98.074
SAN ANTONIO	C	CASTELLANOS	2	368	8.467	199.743	543.330	67.757	66.821	76.237	73.452	74.849	79.719	77.891	81.196
SANTA CLARA DE SAGUIER	C	CASTELLANOS	2	1.022	23.905	638.909	1.954.329	247.081	254.198	288.436	273.449	271.353	284.219	287.396	292.588
SAN VICENTE	C	CASTELLANOS	2	1.987	48.267	1.321.738	4.244.350	504.836	545.257	622.343	612.490	600.234	641.204	637.879	674.199

MUNICIPALIDAD O COMUNA	DEPARTAMENTO	NODO	1988	1989	1990	1.991	1992	1993	1994	1995	1996	1997	1.998	1.999	
			Cont.Gral.Pcia.	Cont.Gral.Pcia.	API y CGP	API y CGP	Cont. A.P.I.	Cont. A.P.I.	API y Cont.Gral	Cont. A.P.I.	Cont. A.P.I.	Cont. A.P.I.	Cont. A.P.I.	Cont. A.P.I.	Cont. A.P.I.
			Miles de A	Miles de A	Miles de A	Miles de A	Pesos	Pesos	Pesos	Pesos	Pesos	Pesos	Pesos	Pesos	Pesos
SUSANA	C	CASTELLANOS	2	735	16.446	397.987	1.081.403	133.302	134.958	158.665	148.164	149.377	164.181	162.157	170.178
TACURAL	C	CASTELLANOS	2	540	12.545	328.199	1.047.024	138.820	141.548	159.669	155.237	151.989	171.895	167.756	166.775
TACURALES	C	CASTELLANOS	2	329	7.395	176.371	538.960	71.335	70.048	83.156	77.530	78.367	84.783	87.396	85.704
VILA	C	CASTELLANOS	2	751	17.970	444.486	1.347.311	172.918	175.795	196.618	188.015	191.316	208.062	210.068	204.958
VILLA SAN JOSE	C	CASTELLANOS	2	358	8.348	203.808	564.673	70.982	70.111	79.279	74.619	74.808	82.094	84.177	84.461
VIRGINIA	C	CASTELLANOS	2	230	5.385	126.922	379.545	49.416	50.167	57.130	54.322	55.433	59.554	58.293	58.537
ZENON PEREYRA	C	CASTELLANOS	2	1.151	27.263	672.993	1.828.347	238.787	235.104	286.969	270.186	271.845	295.567	299.034	298.401
ESTEBAN RAMS	C	NUEVE DE JULIO	2	399	8.885	195.768	524.337	66.393	63.473	75.588	66.642	68.290	73.697	72.532	96.336
GATO COLORADO	C	NUEVE DE JULIO	2	562	13.677	299.110	878.631	102.164	112.979	127.250	111.211	113.595	121.780	120.697	122.247
JUAN DE GARAY	C	NUEVE DE JULIO	2	143	3.492	74.424	202.342	29.512	29.982	33.964	31.710	32.253	34.621	34.409	35.662
LOGROÑO	C	NUEVE DE JULIO	2	487	11.057	249.387	767.153	100.761	94.603	108.640	102.632	118.525	119.597	114.986	112.922
GREGORIA P. DE DENIS	C	NUEVE DE JULIO	2	553	13.871	308.506	1.218.211	147.636	165.154	185.293	167.182	180.135	193.461	193.225	196.169
MONTEFIORE	C	NUEVE DE JULIO	2	320	7.053	154.152	440.556	58.584	54.735	62.206	58.413	59.008	64.654	62.291	63.015
POZO BORRADO	C	NUEVE DE JULIO	2	697	15.662	345.853	959.913	118.744	135.553	158.895	149.875	155.264	166.223	163.960	173.268
SAN BERNARDO - 9 DE JULIO	C	NUEVE DE JULIO	2	558	12.406	259.932	776.595	97.229	97.565	109.812	103.218	102.550	110.874	109.340	108.313
SANTA MARGARITA	C	NUEVE DE JULIO	2	498	12.209	268.072	834.152	99.504	106.133	119.397	108.614	116.852	125.337	120.124	123.705
VILLA MINETTI	C	NUEVE DE JULIO	2	1.329	31.350	737.612	2.337.751	278.861	317.189	379.435	342.238	359.837	399.285	398.233	407.022
AGUARA	C	SAN CRISTOBAL	2	434	9.884	222.895	575.801	74.205	77.498	99.525	92.086	94.032	102.850	97.947	99.899
AMBROSETTI	C	SAN CRISTOBAL	2	794	17.783	459.893	1.193.131	160.642	147.521	185.973	166.109	168.336	181.419	179.785	182.346
ARRUFO	C	SAN CRISTOBAL	2	1.280	29.691	728.482	1.880.118	233.965	229.146	268.969	240.085	246.226	266.948	254.623	263.870
CAPIVARA	C	SAN CRISTOBAL	2	468	10.427	236.489	570.728	73.949	69.415	83.742	77.297	79.037	85.506	82.159	82.263
COLONIA ANA	C	SAN CRISTOBAL	2	295	7.063	160.416	446.639	57.857	58.686	68.639	62.173	63.947	68.453	68.298	68.728
COLONIA BOSSI	C	SAN CRISTOBAL	2	291	6.831	161.158	486.675	62.459	64.553	69.928	67.580	66.884	72.138	72.780	71.631
COLONIA DOS ROSAS	C	SAN CRISTOBAL	2	194	4.730	108.154	320.818	38.970	43.368	48.544	45.624	45.899	49.813	48.686	49.878
COLONIA ROSA	C	SAN CRISTOBAL	2	571	13.014	312.225	895.799	116.718	117.114	135.203	128.338	132.345	141.567	141.371	148.760
CONSTANZA	C	SAN CRISTOBAL	2	368	8.460	193.881	491.678	60.737	60.932	73.101	66.877	68.020	72.474	70.992	72.520
CURUPAYTI	C	SAN CRISTOBAL	2	445	10.625	236.670	611.644	78.774	80.315	95.902	86.920	90.052	98.290	95.316	92.943
HERSILIA	C	SAN CRISTOBAL	2	1.507	34.591	876.684	2.533.597	307.963	309.895	355.723	335.583	332.836	355.127	349.534	350.871
HUANQUEROS	C	SAN CRISTOBAL	2	639	14.566	330.422	846.493	107.060	108.387	127.723	112.880	114.781	122.996	119.557	120.636
LA CABRAL	C	SAN CRISTOBAL	2	207	5.231	117.216	330.994	43.908	44.690	51.587	48.197	49.424	52.848	51.977	51.767
LA CLARA	C	SAN CRISTOBAL	2	197	4.478	103.658	302.003	38.918	38.544	42.172	39.179	39.884	42.522	42.211	42.670
LA LUCILA	C	SAN CRISTOBAL	2	277	6.311	141.521	388.661	51.294	50.789	61.578	58.000	56.831	61.789	59.391	58.455
LA RUBIA	C	SAN CRISTOBAL	2	464	11.204	263.526	677.296	85.279	100.898	95.461	86.724	89.518	96.501	95.134	95.445
LAS AVISPAS	C	SAN CRISTOBAL	2	226	5.573	123.539	335.026	43.672	45.957	56.135	50.670	51.148	54.653	52.795	53.446
LAS PALMERAS	C	SAN CRISTOBAL	2	345	8.393	201.150	579.236	76.805	75.037	83.677	80.218	81.395	86.913	85.201	83.914
MOISES VILLE	C	SAN CRISTOBAL	2	917	21.740	535.827	1.711.729	220.981	226.185	251.177	239.059	237.348	259.218	256.266	261.480
MONIGOTES	C	SAN CRISTOBAL	2	326	7.789	184.215	513.706	65.266	64.979	72.223	68.509	69.282	73.695	72.778	72.539
MONTE OSCURIDAD	C	SAN CRISTOBAL	2	519	12.631	285.636	770.783	104.495	100.825	119.992	113.842	113.658	121.759	119.670	122.365
ÑANDUCITA	C	SAN CRISTOBAL	2	206	4.894	109.864	319.417	42.408	43.318	52.408	48.099	48.886	53.237	51.727	52.351
PALACIOS	C	SAN CRISTOBAL	2	318	7.696	190.185	586.612	78.764	80.057	84.963	81.378	81.532	88.138	86.491	86.607
PORTUGALETTE	C	SAN CRISTOBAL	2	374	8.392	187.710	452.733	59.817	54.529	67.784	60.583	61.849	68.677	65.084	65.456
SAN GUILLERMO	C	SAN CRISTOBAL	2	1.755	41.719	1.131.805	3.712.694	486.069	497.546	581.446	585.295	579.185	645.575	632.680	653.109
SANTURCE	C	SAN CRISTOBAL	2	175	4.290	99.817	276.146	35.489	34.075	36.447	34.939	34.449	37.691	36.325	35.889

MUNICIPALIDAD O COMUNA	DEPARTAMENTO	NODO	1988	1989	1990	1.991	1992	1993	1994	1995	1996	1997	1.998	1.999	
			Cont.Gral.Pcia.	Cont.Gral.Pcia.	API y CGP	API y CGP	Cont. A.P.I.	Cont. A.P.I.	API y Cont.Gral	Cont. A.P.I.	Cont. A.P.I.	Cont. A.P.I.	Cont. A.P.I.	Cont. A.P.I.	Cont. A.P.I.
			Miles de A	Miles de A	Miles de A	Miles de A	Pesos	Pesos	Pesos	Pesos	Pesos	Pesos	Pesos	Pesos	Pesos
SOLEDAD	C	SAN CRISTOBAL	2	1.456	28.660	693.524	1.664.526	221.679	205.688	272.864	245.763	255.221	270.812	243.476	244.205
SUARDI	C	SAN CRISTOBAL	2	1.831	44.357	1.165.591	3.591.875	497.927	471.769	565.678	527.237	538.061	579.254	584.391	618.233
VILLA SARALEGUI	C	SAN CRISTOBAL	2	1.095	25.079	576.814	1.266.161	161.941	129.686	153.248	138.267	136.819	147.490	144.222	141.508
VILLA TRINIDAD	C	SAN CRISTOBAL	2	1.068	25.632	671.800	1.953.581	260.535	247.315	309.211	292.582	304.396	327.409	334.087	343.565
CASTELAR	C	SAN MARTIN	2	487	10.927	275.388	787.767	105.372	98.701	117.524	110.370	113.262	121.130	116.635	122.065
CRISPI	C	SAN MARTIN	2	737	16.239	401.435	950.082	121.925	99.332	118.067	109.690	110.713	119.167	117.911	117.147
LAS PETACAS	C	SAN MARTIN	2	980	20.721	529.853	1.332.438	179.147	149.526	181.500	169.519	171.878	184.294	178.477	182.227
SAN MARTIN DE LAS ESCOBAS	C	SAN MARTIN	2	1.261	29.213	818.008	2.299.930	268.810	261.693	321.234	299.680	291.991	311.491	306.171	319.094
TRAILL	C	SAN MARTIN	2	364	8.501	215.036	517.634	67.294	57.195	67.127	61.232	61.408	66.222	63.504	64.386
TOTAL NODO 2				103.116	2.588.588	65.971.658	200.890.559	26.163.097	26.409.571	31.104.451	29.556.437	30.501.575	32.969.659	32.423.789	33.404.306

SANTA FE	M	LA CAPITAL	3	108.467	2.689.966	70.310.053	229.869.724	29.292.925	30.905.201	35.992.611	33.931.942	35.870.612	39.183.321	38.122.884	38.713.178
LAGUNA PAIVA	M	LA CAPITAL	3	3.547	96.932	2.176.039	7.655.022	965.673	1.068.551	1.219.075	1.173.142	1.220.787	1.326.683	1.308.796	1.313.136
SANTO TOME	M	LA CAPITAL	3	10.576	269.738	7.058.634	23.764.933	3.086.758	3.059.058	3.753.300	3.639.600	3.976.747	4.379.640	4.344.243	4.486.518
RECREO	M	LA CAPITAL	3	2.529	65.464	1.658.630	5.646.031	646.751	728.579	890.948	834.521	867.980	951.468	956.428	1.004.407
ESPERANZA	M	LAS COLONIAS	3	8.983	236.692	6.247.654	20.977.041	2.524.312	2.858.641	3.315.196	3.210.808	3.135.497	3.413.163	3.401.344	3.646.206
SAN CARLOS CENTRO	M	LAS COLONIAS	3	4.159	112.843	2.713.133	8.711.538	1.168.876	1.217.040	1.390.690	1.344.522	1.384.092	1.500.082	1.513.813	1.580.629
SAN JAVIER	M	SAN JAVIER	3	3.908	108.086	2.385.515	8.455.355	1.035.875	1.131.291	1.211.006	1.160.918	1.160.538	1.258.900	1.256.654	1.282.400
CORONDA	M	SAN JERONIMO	3	4.340	116.937	2.797.290	9.414.902	1.217.209	1.264.212	1.457.168	1.398.630	1.416.543	1.503.901	1.500.787	1.549.662
GALVEZ	M	SAN JERONIMO	3	6.240	160.299	4.191.151	14.036.793	1.707.898	1.823.170	2.250.182	2.113.559	2.135.988	2.262.672	2.211.254	2.292.462
SAN JUSTO	M	SAN JUSTO	3	6.019	157.063	3.976.037	13.010.854	1.712.137	1.692.906	1.984.811	1.949.081	1.993.745	2.159.612	2.144.746	2.220.274
CAYASTA	C	GARAY	3	1.025	25.295	590.264	1.833.071	220.487	222.747	270.587	258.616	260.972	284.176	286.763	329.070
HELVECIA	C	GARAY	3	2.864	66.196	1.268.475	4.237.383	499.999	519.380	539.378	495.346	499.875	540.399	530.835	533.001
SANTA ROSA	C	GARAY	3	1.081	27.930	667.787	2.286.918	265.687	295.481	335.576	321.935	323.880	355.398	352.727	357.840
COLONIA MASCAS	C	GARAY	3			454.344	965.496	144.516	141.792	197.632	139.868	142.682	150.469	146.765	158.412
SALADERO CABAL	C	GARAY	3							64.471	72.817	84.784	92.283	90.525	99.601
ARROYO AGUIAR	C	LA CAPITAL	3	589	13.780	325.686	928.072	117.367	139.614	150.424	135.459	132.185	144.594	138.634	141.258
CABAL	C	LA CAPITAL	3	217	5.080	120.450	334.611	46.957	46.717	50.336	45.746	45.917	49.638	48.987	48.981
CANDIOTTI	C	LA CAPITAL	3	345	8.581	207.056	628.134	77.364	100.532	99.961	90.664	91.592	101.888	97.463	98.370
EMILIA	C	LA CAPITAL	3	375	8.849	220.095	682.349	89.376	94.115	104.600	97.732	101.533	110.521	108.683	111.345
LLAMBI CAMPBELL	C	LA CAPITAL	3	883	21.175	541.018	1.665.643	194.470	230.182	274.871	259.198	259.794	290.006	286.259	290.572
MONTE VERA	C	LA CAPITAL	3	1.622	39.913	971.146	3.233.417	354.959	410.012	461.999	444.929	451.673	486.082	496.512	509.885
NELSON	C	LA CAPITAL	3	1.476	36.074	865.743	2.743.591	340.482	366.686	442.448	407.288	408.153	449.677	437.963	447.867
SAN PEDRO	C	LA CAPITAL	3	278	6.872	154.434	433.050	66.233	55.556	63.784	60.182	60.142	65.568	64.029	63.407
SAUCE VIEJO	C	LA CAPITAL	3	1.094	24.228	903.763	2.764.199	525.014	387.778	514.023	470.747	474.370	513.469	532.682	568.516
ARROYO LEYES	C	LA CAPITAL	3				650.819	127.516	120.527	158.171	148.902	148.438	160.931	166.205	173.024
SAN JOSE DEL RINCON	C	LA CAPITAL	3					775	284.670	406.438	385.928	411.810	463.964	477.324	520.574
CAVOUR	C	LAS COLONIAS	3	253	5.665	133.673	375.407	45.868	48.677	54.519	53.948	53.742	58.570	57.925	57.786
COLONIA SAN JOSE	C	LAS COLONIAS	3	274	5.955	140.648	420.354	53.440	54.096	59.794	57.645	57.562	63.364	60.729	61.233
CULULU	C	LAS COLONIAS	3	378	9.023	211.506	507.285	67.516	67.974	81.039	75.523	78.451	84.356	81.330	82.618
ELISA	C	LAS COLONIAS	3	633	15.273	385.771	1.182.331	155.878	156.623	187.145	173.555	171.320	185.350	186.290	182.099
EMPALME SAN CARLOS	C	LAS COLONIAS	3	318	6.750	164.028	451.775	57.930	56.029	62.062	58.967	59.232	63.255	62.885	63.207
FELICIA	C	LAS COLONIAS	3	961	20.235	527.319	1.604.141	217.365	209.383	238.923	234.221	234.006	252.495	257.547	259.791

MUNICIPALIDAD O COMUNA	DEPARTAMENTO	NODO	1988	1989	1990	1.991	1992	1993	1994	1995	1996	1997	1.998	1.999	
			Cont.Gral.Pcia.	Cont.Gral.Pcia.	API y CGP	API y CGP	Cont. A.P.I.	Cont. A.P.I.	API y Cont.Gral	Cont. A.P.I.	Cont. A.P.I.	Cont. A.P.I.	Cont. A.P.I.	Cont. A.P.I.	Cont. A.P.I.
			Miles de A	Miles de A	Miles de A	Miles de A	Pesos	Pesos	Pesos	Pesos	Pesos	Pesos	Pesos	Pesos	Pesos
FRANCK	C	LAS COLONIAS	3	1.136	26.385	694.889	2.284.150	298.558	307.446	374.023	374.872	367.876	421.144	413.897	451.700
GRUTLY	C	LAS COLONIAS	3	577	12.606	306.593	897.133	105.782	120.160	141.221	134.678	130.956	140.444	141.344	142.712
HIPATIA	C	LAS COLONIAS	3	305	7.051	162.119	431.703	56.450	56.551	68.079	63.691	64.755	69.589	69.771	69.901
HUMBOLT	C	LAS COLONIAS	3	1.543	34.542	916.275	2.881.723	310.676	378.792	467.014	462.893	462.293	498.099	502.743	535.942
ITUZAINGO	C	LAS COLONIAS	3	218	5.414	124.961	465.808	61.601	47.060	51.105	47.243	48.284	51.909	50.324	50.630
JACINTO L. ARAUZ	C	LAS COLONIAS	3	199	4.725	110.281	316.928	41.814	44.121	46.043	42.607	43.736	47.464	46.571	46.507
LA PELADA	C	LAS COLONIAS	3	953	21.081	516.114	1.322.933	183.912	160.915	201.512	198.488	188.527	202.110	199.086	198.041
LAS TUNAS	C	LAS COLONIAS	3	351	7.505	185.179	532.425	66.312	68.331	74.900	72.906	72.102	78.238	75.048	75.615
MARIA LUISA	C	LAS COLONIAS	3	353	8.443	203.442	599.775	73.539	76.515	84.196	78.856	81.703	88.641	87.361	88.563
MATILDE	C	LAS COLONIAS	3	497	11.444	292.965	837.163	109.231	102.643	128.591	129.599	122.749	130.646	131.487	131.142
NUOVO TORINO	C	LAS COLONIAS	3	522	11.208	276.139	780.113	104.117	97.070	113.221	107.743	109.680	119.013	117.746	117.683
PILAR	C	LAS COLONIAS	3	1.416	33.851	900.683	2.905.036	376.223	374.283	421.790	403.141	407.838	437.022	438.994	463.475
PROGRESO	C	LAS COLONIAS	3	718	17.050	435.022	1.417.170	186.748	191.939	225.657	215.277	221.289	244.061	241.485	244.844
PROVIDENCIA	C	LAS COLONIAS	3	517	12.033	290.186	831.172	108.145	102.519	111.420	106.518	105.537	112.694	112.412	111.459
PUJATO NORTE	C	LAS COLONIAS	3	198	4.577	105.485	299.896	37.594	39.689	41.955	40.322	40.752	43.959	43.662	42.500
RIVADAVIA	C	LAS COLONIAS	3	285	6.533	151.669	413.178	50.031	53.289	58.718	56.035	55.765	59.183	58.507	59.074
SA PEREYRA	C	LAS COLONIAS	3	719	16.896	421.898	1.247.263	169.512	162.033	190.517	181.723	182.817	192.618	192.375	192.439
SAN AGUSTIN	C	LAS COLONIAS	3	587	13.504	322.488	875.115	112.164	109.346	123.793	118.826	118.837	127.200	125.017	127.860
SAN CARLOS NORTE	C	LAS COLONIAS	3	447	10.505	254.059	765.827	97.100	96.322	111.763	106.080	103.315	112.746	113.702	113.265
SAN CARLOS SUR	C	LAS COLONIAS	3	734	17.431	449.480	1.380.753	181.753	178.735	216.545	211.002	210.050	229.049	225.394	231.931
SAN GERONIMO DEL SAUCE	C	LAS COLONIAS	3	534	13.090	300.215	832.231	98.411	100.442	113.926	111.197	110.116	120.801	115.148	117.770
SAN GERONIMO NORTE	C	LAS COLONIAS	3	1.834	42.898	1.139.140	3.721.702	495.802	507.246	621.874	593.603	596.046	645.459	639.497	682.598
SAN MARIANO	C	LAS COLONIAS	3	509	10.874	258.977	634.342	85.247	76.085	94.572	86.975	88.921	95.485	92.712	93.567
SANTA CLARA DE BUENA VISTA	C	LAS COLONIAS	3	1.601	34.999	848.569	2.317.019	293.277	301.058	380.510	356.688	368.097	390.762	382.276	389.867
SANTA MARIA CENTRO	C	LAS COLONIAS	3	305	6.453	154.017	395.388	50.062	47.810	54.863	51.090	51.797	55.133	53.646	53.648
SANTA MARIA NORTE	C	LAS COLONIAS	3	299	6.773	157.750	425.664	54.544	53.862	60.894	58.200	57.750	61.598	62.394	61.833
SANTO DOMINGO	C	LAS COLONIAS	3	665	15.222	377.547	1.174.677	156.432	156.148	180.692	170.283	171.189	185.016	184.757	197.418
SARMIENTO	C	LAS COLONIAS	3	802	18.330	456.133	1.307.445	170.531	168.223	195.073	183.593	182.643	198.690	198.037	204.593
SOUTOMAYOR	C	LAS COLONIAS	3	304	7.532	175.345	502.270	65.975	56.251	62.902	58.541	59.016	62.909	62.768	62.306
CACIQUE ARIACAIQUIN	C	SAN JAVIER	3	233	5.743	128.743	398.217	49.902	50.550	54.526	51.691	53.085	56.465	55.998	60.616
LA BRAVA	C	SAN JAVIER	3	318	7.683	166.354	538.566	67.125	70.595	78.431	76.023	75.093	83.371	81.918	93.345
AROCENA	C	SAN JERONIMO	3	716	17.225	427.877	1.248.795	164.301	148.071	178.032	168.615	170.184	181.756	181.254	184.597
BARRANCAS	C	SAN JERONIMO	3	1.840	38.501	996.969	3.095.710	408.143	372.141	464.924	443.108	440.520	470.688	465.086	500.616
CAMPO PIAGGIO	C	SAN JERONIMO	3	289	6.514	157.992	379.089	49.744	47.477	57.817	52.223	53.947	56.532	55.177	56.439
CASALEGNO	C	SAN JERONIMO	3	338	7.669	186.680	484.007	65.753	69.928	70.569	67.256	66.608	70.631	69.513	69.438
DESIVIO ARIJON	C	SAN JERONIMO	3	516	13.242	318.406	1.077.226	139.951	135.223	169.112	158.140	163.467	172.031	178.388	181.874
ESTACION DIAZ	C	SAN JERONIMO	3	846	19.710	492.016	1.387.041	181.121	161.324	200.225	188.354	192.182	199.476	197.220	202.425
ESTACION IRIGOYEN	C	SAN JERONIMO	3	1.090	24.283	626.811	1.695.916	209.284	196.862	249.659	233.955	227.563	243.908	237.052	238.642
GABOTO	C	SAN JERONIMO	3	637	16.424	394.655	1.283.824	173.593	159.668	193.520	182.999	187.199	204.408	200.392	207.764
GESSLER	C	SAN JERONIMO	3	546	12.756	324.364	1.065.920	137.022	118.883	133.774	128.255	128.171	137.934	135.769	139.317
IRIGOYEN	C	SAN JERONIMO	3	583	13.095	331.928	912.211	117.541	105.920	127.409	119.520	120.886	130.600	128.677	130.594
LARRECHEA	C	SAN JERONIMO	3	368	8.714	214.023	593.341	78.379	72.356	87.569	81.805	82.612	90.045	88.373	92.499
LOMA ALTA	C	SAN JERONIMO	3	337	7.428	179.760	448.895	67.349	55.481	66.962	63.137	63.836	67.489	64.985	65.146

MUNICIPALIDAD O COMUNA	DEPARTAMENTO	NODO	1988	1989	1990	1.991	1992	1993	1994	1995	1996	1997	1.998	1.999	
			Cont.Gral.Pcia.	Cont.Gral.Pcia.	API y CGP	API y CGP	Cont. A.P.I.	Cont. A.P.I.	Cont. A.P.I.	Cont. A.P.I.	Cont. A.P.I.	Cont. A.P.I.	Cont. A.P.I.	Cont. A.P.I.	Cont. A.P.I.
			Miles de A	Miles de A	Miles de A	Miles de A	Pesos	Pesos	Pesos	Pesos	Pesos	Pesos	Pesos	Pesos	Pesos
LOPEZ	C	SAN JERONIMO	3	685	17.209	426.259	1.246.918	157.585	159.323	197.534	187.573	189.178	201.706	202.763	205.810
MACIEL	C	SAN JERONIMO	3	1.458	34.174	883.140	3.034.101	396.711	389.200	464.791	438.843	443.969	487.774	480.296	506.448
MONJE	C	SAN JERONIMO	3	905	20.867	523.548	1.586.157	211.340	192.147	231.710	221.021	222.303	240.524	235.762	249.637
SAN EUGENIO	C	SAN JERONIMO	3	199	5.001	118.764	336.209	41.862	39.749	46.125	42.973	43.528	45.882	45.407	45.632
SAN FABIAN	C	SAN JERONIMO	3	540	13.049	318.633	827.106	109.986	94.971	114.530	108.588	108.557	118.391	115.612	116.166
ANGELONI	C	SAN JUSTO	3	597	13.084	308.705	709.079	96.159	84.091	105.022	96.885	101.463	104.767	101.873	116.524
CAYASTACITO	C	SAN JUSTO	3	391	8.776	219.028	564.666	75.805	70.512	79.126	74.985	75.288	80.516	79.842	80.652
CRESPO	C	SAN JUSTO	3	1.064	26.856	698.640	2.413.525	303.171	322.578	379.425	358.639	365.121	405.543	433.207	426.493
ESCALADA	C	SAN JUSTO	3	975	23.013	569.318	1.474.681	190.577	182.566	214.362	198.937	204.232	224.278	219.697	225.593
ESTHER	C	SAN JUSTO	3	171	4.168	92.432	277.763	38.147	35.039	39.274	36.620	36.720	40.075	39.177	42.865
LA CAMILA	C	SAN JUSTO	3	261	5.987	125.230	332.778	44.578	42.098	49.376	46.045	46.782	49.476	49.250	49.500
LA CRIOLLA	C	SAN JUSTO	3	925	21.098	503.036	1.538.116	198.241	191.990	218.900	208.326	210.489	227.789	229.128	225.991
LA PENCA Y CARAGUATA	C	SAN JUSTO	3	490	11.059	260.630	694.465	88.168	84.822	98.989	96.376	96.211	102.938	105.076	104.919
NARE	C	SAN JUSTO	3	386	8.754	215.018	580.923	77.650	72.880	85.402	79.707	81.387	89.123	84.899	85.765
PEDRO GOMEZ CELLO	C	SAN JUSTO	3	548	13.099	299.956	783.700	97.496	104.501	126.686	117.880	116.572	124.145	122.569	124.059
RAMAYON	C	SAN JUSTO	3	787	17.765	419.100	987.176	133.996	113.531	138.152	124.353	127.273	137.292	133.223	133.685
SAN BERNARDO - SAN JUSTO	C	SAN JUSTO	3	239	5.804	132.169	333.090	44.824	42.166	48.784	45.703	45.554	48.476	47.726	49.342
SAN MARTIN NORTE	C	SAN JUSTO	3	540	12.598	296.671	821.407	106.356	97.191	110.207	102.976	77.338	82.743	81.138	79.915
SILVA	C	SAN JUSTO	3	519	11.620	282.101	655.025	87.542	77.914	99.426	91.584	93.612	101.802	98.357	99.149
VERA Y PINTADO	C	SAN JUSTO	3	544	13.598	380.542	1.033.341	125.797	128.975	143.408	134.839	137.035	150.451	138.150	137.498
VIDELA	C	SAN JUSTO	3	1.227	27.416	695.145	1.904.657	244.217	232.831	291.185	269.601	269.727	290.604	285.164	287.847
COLONIA DOLORES	C	SAN JUSTO	3								48.497	53.874	53.857	59.222	
TOTAL NODO 3				214.670	5.313.831	136.069.605	439.009.886	56.008.572	58.515.658	68.715.482	65.166.140	67.705.271	73.701.084	72.430.147	74.282.237

ARMSTRONG	M	BELGRANO	4	6.284	160.276	3.917.733	11.063.212	1.423.792	1.349.818	1.670.194	1.600.531	1.586.251	1.700.742	1.654.205	1.730.995
LAS ROSAS	M	BELGRANO	4	8.710	197.275	5.185.926	13.726.763	1.766.642	1.606.148	1.926.914	1.799.001	1.840.756	1.989.923	1.950.582	2.043.810
LAS PAREJAS	M	BELGRANO	4	5.983	149.712	3.833.463	11.136.487	1.456.762	1.351.326	1.627.641	1.502.972	1.577.331	1.694.520	1.644.419	1.718.671
CASILDA	M	CASEROS	4	11.559	262.188	7.705.792	23.134.104	3.199.128	3.037.212	3.670.035	3.466.294	3.509.823	3.826.943	3.691.954	3.870.867
VILLA CONSTITUCION	M	CONSTITUCION	4	11.147	289.269	7.840.645	26.589.788	3.485.476	3.417.266	4.169.044	3.960.695	4.100.073	4.431.754	4.452.520	4.718.860
CAÑADA DE GOMEZ	M	IRIONDO	4	12.364	279.959	7.977.368	23.892.700	3.105.182	3.041.232	3.564.885	3.347.514	3.543.544	3.794.080	3.639.078	3.965.451
TOTORAS	M	IRIONDO	4	6.005	147.254	3.600.246	10.097.060	1.353.900	1.296.360	1.467.009	1.394.939	1.412.601	1.534.966	1.544.993	1.608.764
ROSARIO	M	ROSARIO	4	264.746	6.791.529	182.553.052	619.735.479	82.700.334	85.810.750	99.292.549	95.773.668	96.139.520	105.372.383	105.538.980	109.154.902
ARROYO SECO	M	ROSARIO	4	6.236	156.827	3.976.473	13.261.661	1.633.849	1.836.471	2.093.548	2.053.610	2.050.428	2.242.752	2.191.356	2.314.248
GRANADERO BAIGORRIA	M	ROSARIO	4	5.552	151.089	3.886.748	13.741.523	1.718.956	1.873.068	2.198.860	2.131.054	2.169.488	2.379.352	2.414.226	2.538.265
PEREZ	M	ROSARIO	4	5.206	134.193	3.241.041	11.609.569	1.391.753	1.509.244	1.752.400	1.672.251	1.752.932	1.922.013	1.904.133	1.976.555
VILLA GDOR. GALVEZ	M	ROSARIO	4	10.707	285.494	7.118.192	27.209.809	3.079.026	3.395.253	3.909.226	3.743.944	4.071.513	4.428.947	4.340.996	4.604.339
FUNES	M	ROSARIO	4	3.097	66.698	1.970.375	10.012.523	1.385.249	1.417.311	1.702.942	1.660.590	1.659.494	1.797.687	1.838.511	1.973.722
CAPTAN BERMUDEZ	M	SAN LORENZO	4	7.085	172.870	4.549.236	16.285.474	1.850.664	2.154.460	2.543.754	2.460.954	2.495.669	2.703.800	2.670.280	2.723.415
CARCARAÑA	M	SAN LORENZO	4	5.392	150.611	3.781.793	12.145.821	1.523.788	1.620.436	1.838.714	1.797.589	1.831.837	1.906.193	1.820.324	1.953.737
FRAY LUIS BELTRAN	M	SAN LORENZO	4	3.754	105.583	2.426.858	8.565.356	1.074.016	1.177.784	1.338.722	1.256.512	1.316.150	1.433.513	1.393.959	1.482.905
SAN LORENZO	M	SAN LORENZO	4	9.931	256.180	7.055.861	23.311.316	2.985.028	3.212.874	3.998.081	3.857.127	3.870.115	4.226.831	4.197.571	4.509.285
ROLDAN	M	SAN LORENZO	4	4.673	114.455	2.920.784	8.958.413	1.265.617	1.222.514	1.524.122	1.418.983	1.480.556	1.637.868	1.638.197	1.662.417
PUERTO GENERAL SAN MARTIN	M	SAN LORENZO	4	4.751	147.522	3.296.166	11.788.400	1.655.392	1.663.302	1.679.844	1.614.774	1.635.043	1.804.867	1.794.966	1.891.766

MUNICIPALIDAD O COMUNA	DEPARTAMENTO	NODO	1988	1989	1990	1.991	1992	1993	1994	1995	1996	1997	1.998	1.999	
			Cont.Gral.Pcia.	Cont.Gral.Pcia.	API y CGP	API y CGP	Cont. A.P.I.	Cont. A.P.I.	API y Cont.Gral	Cont. A.P.I.	Cont. A.P.I.	Cont. A.P.I.	Cont. A.P.I.	Cont. A.P.I.	Cont. A.P.I.
			Miles de A	Miles de A	Miles de A	Miles de A	Pesos	Pesos	Pesos	Pesos	Pesos	Pesos	Pesos	Pesos	Pesos
EL TREBOL	M	SAN MARTIN	4	4.913	131.293	3.229.999	9.894.422	1.235.600	1.271.723	1.520.734	1.501.264	1.474.970	1.588.172	1.572.579	1.632.497
BOUQUET	C	BELGRANO	4	2.149	42.398	1.158.311	2.539.419	333.824	254.694	321.930	284.814	291.395	318.646	393.048	311.777
MONTES DE OCA	C	BELGRANO	4	2.864	58.020	1.581.072	3.842.400	488.313	398.709	495.347	458.693	457.491	492.071	310.465	487.409
TORTUGAS	C	BELGRANO	4	2.523	49.993	1.353.071	3.123.544	427.940	343.196	426.210	380.298	388.234	409.388	477.832	406.181
AREQUITO	C	CASEROS	4	5.226	105.376	2.710.539	6.878.877	871.720	778.870	955.487	884.612	890.744	959.776	950.728	997.957
ARTEAGA	C	CASEROS	4	2.691	56.249	1.492.076	3.691.596	456.237	397.154	490.013	462.415	471.127	498.481	490.854	500.946
BIGAND - CASEROS	C	CASEROS	4	3.581	71.395	1.822.688	4.713.004	612.775	535.579	664.750	631.526	634.984	693.718	693.148	697.267
CHABAS	C	CASEROS	4	5.172	109.045	2.965.827	7.683.854	1.002.840	892.726	1.027.061	926.310	942.984	1.028.958	993.731	1.021.036
LOS MOLINOS	C	CASEROS	4	1.713	34.848	890.400	2.261.785	300.080	256.156	310.208	285.763	289.025	314.226	305.799	314.283
SANDFORD	C	CASEROS	4	1.985	40.581	1.061.942	2.598.979	329.395	276.122	332.207	309.091	306.895	328.399	317.096	322.119
SAN JOSE DE LA ESQUINA	C	CASEROS	4	3.727	80.883	2.235.067	6.268.618	764.527	712.010	822.454	793.139	802.107	864.334	861.626	907.875
VILLADA	C	CASEROS	4	1.454	28.864	729.710	1.724.871	229.939	184.687	225.363	216.216	214.480	236.680	225.402	228.749
ALCORTA	C	CONSTITUCION	4	5.186	115.857	2.882.437	7.535.643	925.699	840.666	1.025.382	981.457	964.791	1.042.228	1.030.099	1.086.698
CAÑADA RICA	C	CONSTITUCION	4	1.092	19.093	530.101	1.255.567	167.480	140.655	160.105	148.392	153.368	160.847	157.503	160.502
CEPEDA	C	CONSTITUCION	4	632	12.539	330.927	777.383	106.584	88.865	102.828	97.085	95.588	102.265	98.260	98.313
EMPALME VILLA CONSTITUCION	C	CONSTITUCION	4	1.593	38.695	1.015.134	3.394.379	406.257	436.076	511.503	484.003	509.029	551.250	550.762	593.256
GENERAL GELLY	C	CONSTITUCION	4	912	18.188	512.416	1.205.114	150.608	129.993	154.185	145.802	145.721	159.334	160.329	165.210
GODOY	C	CONSTITUCION	4	1.293	29.445	701.155	1.689.805	219.936	190.499	224.452	209.095	212.528	231.085	226.029	240.642
J.B. MOLINA	C	CONSTITUCION	4	1.413	31.208	813.197	1.977.029	252.505	218.552	255.758	235.731	237.841	261.190	257.161	255.150
JUNCAL	C	CONSTITUCION	4	1.927	37.566	1.014.263	2.218.735	280.867	224.127	269.438	247.626	243.325	262.205	259.906	266.998
LA VANGUARDIA	C	CONSTITUCION	4	729	14.334	388.758	904.282	113.485	94.052	109.754	103.523	100.599	106.466	104.368	103.936
MAXIMO PAZ	C	CONSTITUCION	4	2.706	55.249	1.450.798	3.804.618	475.138	428.833	511.607	493.815	471.738	499.732	478.453	491.558
PAVON	C	CONSTITUCION	4	600	13.745	354.853	1.077.841	139.420	134.251	152.135	138.916	148.451	159.034	158.792	166.319
PAVON ARRIBA	C	CONSTITUCION	4	1.375	28.439	741.031	1.891.933	240.481	210.308	256.873	234.287	236.163	261.207	257.127	267.256
PEYRANO	C	CONSTITUCION	4	1.516	31.953	857.085	2.329.713	293.382	270.361	312.423	304.118	305.460	327.661	328.305	336.708
RUEDA	C	CONSTITUCION	4	820	16.054	419.576	983.282	129.335	107.217	130.957	122.616	123.278	133.455	128.492	130.608
SANTA TERESA	C	CONSTITUCION	4	2.031	42.480	1.173.450	3.095.458	408.846	362.626	425.095	399.053	395.562	416.952	411.434	416.831
SARGENTO CABRAL	C	CONSTITUCION	4	980	20.641	595.701	1.467.194	195.361	168.052	204.666	191.280	186.061	198.694	198.373	201.164
THEOBALD	C	CONSTITUCION	4	618	12.123	315.484	659.537	90.486	74.600	93.072	81.774	84.016	89.981	88.112	91.175
BUSTINZA	C	IRIONDO	4	2.588	49.848	1.368.865	2.864.135	389.419	305.036	387.607	348.896	355.683	375.612	357.726	357.182
CARRIZALES	C	IRIONDO	4	1.097	21.795	599.374	1.483.069	190.438	161.538	187.449	172.112	172.315	184.380	182.018	183.715
CLASSON	C	IRIONDO	4	2.638	49.567	1.330.896	2.587.890	361.385	263.019	346.917	302.269	310.988	334.706	325.912	324.503
CORREA	C	IRIONDO	4	3.499	72.635	1.943.992	5.100.878	648.099	579.164	709.716	652.153	671.622	726.155	705.546	740.898
LUCIO V. LOPEZ	C	IRIONDO	4	747	14.869	382.360	878.975	113.300	94.927	112.895	105.606	106.066	114.874	110.920	109.079
OLIVEROS	C	IRIONDO	4	1.752	37.156	978.601	2.897.248	400.286	362.968	429.960	404.568	414.806	440.484	435.849	463.073
PUEBLO ANDINO	C	IRIONDO	4	797	17.223	479.229	1.315.345	197.282	167.188	218.869	208.523	215.143	231.425	229.429	236.166
SALTO GRANDE	C	IRIONDO	4	1.921	40.298	1.806.269	3.680.873	341.731	320.847	366.983	351.467	349.693	358.558	344.863	363.207
SERODINO	C	IRIONDO	4	1.746	36.646	966.277	2.651.495	328.821	319.831	352.526	345.113	341.186	365.419	362.617	375.432
VILLA ELOISA	C	IRIONDO	4	3.624	71.695	1.881.770	4.392.612	561.896	449.624	525.580	486.888	491.492	535.193	515.381	529.371
ACEBAL	C	ROSARIO	4	2.266	49.294	1.321.875	3.775.970	463.450	456.804	540.032	505.465	499.231	539.140	542.258	559.485
ALBARELLOS	C	ROSARIO	4	736	14.374	373.275	841.398	114.706	100.276	125.111	111.265	116.041	122.432	117.805	118.664
ALVAREZ	C	ROSARIO	4	1.903	44.640	1.196.720	3.705.155	451.681	474.128	549.860	518.016	522.031	563.387	550.319	564.003
ARMINDA	C	ROSARIO	4	546	11.162	295.899	725.788	93.743	83.851	99.914	90.778	91.456	98.979	92.319	95.231

MUNICIPALIDAD O COMUNA	DEPARTAMENTO	NODO	1988	1989	1990	1.991	1992	1993	1994	1995	1996	1997	1.998	1.999	
			Cont.Gral.Pcia.	Cont.Gral.Pcia.	API y CGP	API y CGP	Cont. A.P.I.	Cont. A.P.I.	API y Cont.Gral	Cont. A.P.I.	Cont. A.P.I.	Cont. A.P.I.	Cont. A.P.I.	Cont. A.P.I.	Cont. A.P.I.
			Miles de A	Miles de A	Miles de A	Miles de A	Pesos	Pesos	Pesos	Pesos	Pesos	Pesos	Pesos	Pesos	Pesos
CARMEN DEL SAUCE	C	ROSARIO	4	723	15.313	403.372	1.029.592	132.071	122.220	143.361	134.273	135.271	146.944	142.703	146.133
CORONEL BOGADO	C	ROSARIO	4	1.819	36.493	958.838	2.495.936	316.128	287.291	352.840	327.511	325.426	350.606	343.872	351.751
CORONEL DOMINGUEZ	C	ROSARIO	4	789	16.053	430.880	1.068.847	138.022	128.212	155.148	143.554	144.461	155.742	152.645	154.123
ESTACION ALVEAR	C	ROSARIO	4	1.105	25.197	653.196	1.984.949	240.033	261.930	322.918	317.310	314.237	339.607	334.978	356.780
FIGHIERA	C	ROSARIO	4	2.067	44.405	1.125.706	3.214.681	389.730	392.269	480.205	455.023	461.124	500.606	508.365	539.321
GENERAL LAGOS	C	ROSARIO	4	992	21.987	580.071	1.831.725	218.814	226.906	271.886	291.707	290.565	311.557	312.496	330.887
IBARLUCEA	C	ROSARIO	4	776	17.141	452.973	1.264.217	161.964	151.998	190.445	184.059	187.377	206.114	213.498	226.210
PIÑERO	C	ROSARIO	4	760	16.161	398.971	963.999	125.497	117.058	146.572	136.176	138.555	148.326	143.636	134.985
PUEBLO ESTHER	C	ROSARIO	4	950	21.428	586.822	1.881.888	260.469	247.185	325.982	310.572	326.898	353.731	357.568	412.696
PUEBLO MUÑOZ	C	ROSARIO	4	665	13.288	343.953	857.431	111.722	99.365	123.069	115.164	111.721	119.728	115.846	118.096
PUEBLO URANGA	C	ROSARIO	4	1.016	22.029	680.127	1.698.924	197.867	185.468	218.521	194.114	186.830	201.796	195.359	199.742
SOLDINI	C	ROSARIO	4	1.243	27.371	727.856	2.081.780	256.124	259.063	317.160	318.064	304.688	326.237	326.236	338.870
VILLA AMELIA	C	ROSARIO	4	907	18.097	466.906	1.170.515	159.471	143.124	174.256	159.997	163.808	179.630	177.492	182.271
ZABALLA	C	ROSARIO	4	2.400	50.516	1.297.285	3.487.013	437.305	429.352	533.447	492.874	500.926	543.954	534.969	557.658
CENTENO	C	SAN JERONIMO	4	1.646	42.341	1.043.411	2.778.939	346.874	309.428	374.198	348.723	357.408	384.150	373.241	391.207
SAN GENARO	C	SAN JERONIMO	4	1.394	35.323	973.996	3.072.221	379.742	370.822	448.850	427.191	437.045	457.660	471.175	481.423
SAN GENARO NORTE	C	SAN JERONIMO	4	1.887	44.229	1.184.404	3.370.180	427.212	388.987	461.223	430.537	443.012	466.347	472.859	491.348
ALDAO - SAN LORENZO	C	SAN LORENZO	4	808	16.315	451.810	1.029.723	136.359	118.659	158.935	141.430	141.110	154.111	147.007	149.612
CORONEL ARNOLD	C	SAN LORENZO	4	1.345	28.038	708.464	1.634.521	205.031	183.012	223.316	203.465	207.396	225.825	220.022	222.928
FUENTES	C	SAN LORENZO	4	2.096	43.096	1.096.790	2.655.925	343.782	311.558	392.725	367.043	367.327	398.878	385.882	398.124
JESUS MARIA - TIMBUES	C	SAN LORENZO	4	1.721	35.602	953.236	2.438.041	319.052	293.391	372.519	351.955	361.839	386.451	346.282	351.265
LUIS PALACIOS	C	SAN LORENZO	4	1.926	36.793	958.786	1.955.976	273.587	213.237	286.970	257.956	265.205	284.628	274.160	284.813
PUJATO	C	SAN LORENZO	4	2.441	54.285	1.464.963	3.906.743	458.805	456.586	537.186	495.891	486.769	540.276	520.920	533.502
RICARDONE	C	SAN LORENZO	4	876	17.934	509.891	1.203.850	166.891	145.811	198.155	180.382	185.198	201.955	199.004	216.947
SAN JERONIMO SUR	C	SAN LORENZO	4	1.398	30.094	846.964	2.442.383	301.387	291.841	338.863	315.983	322.726	348.410	340.744	353.224
VILLA MUGUETA	C	SAN LORENZO	4	2.755	55.093	1.406.819	3.258.706	413.400	366.483	463.816	431.548	427.493	459.341	443.243	456.951
CAÑADA ROSQUIN	C	SAN MARTIN	4	1.810	41.820	1.167.094	3.581.948	464.406	429.472	502.551	483.740	496.304	516.454	520.570	535.913
CARLOS PELLEGRINI	C	SAN MARTIN	4	2.501	59.692	1.627.210	4.524.693	578.008	525.197	636.936	610.790	606.671	654.027	651.795	667.871
CASAS	C	SAN MARTIN	4	670	14.738	366.381	969.641	133.095	111.154	132.142	122.096	122.479	132.530	130.299	130.256
COLONIA BELGRANO	C	SAN MARTIN	4	646	14.646	391.098	1.121.147	135.144	134.803	165.401	154.960	155.006	166.999	164.188	165.886
LANDETA	C	SAN MARTIN	4	1.069	24.486	655.372	1.620.307	216.723	175.418	210.680	197.495	199.379	213.956	209.927	211.404
LAS BANDURRIAS	C	SAN MARTIN	4	350	8.103	194.291	456.508	73.201	50.717	61.864	57.211	57.400	61.617	60.487	60.420
LOS CARDOS	C	SAN MARTIN	4	1.278	28.858	802.008	1.867.936	248.049	204.550	259.416	243.999	247.584	262.524	255.465	263.595
MARIA SUSANA	C	SAN MARTIN	4	1.941	46.604	1.261.919	3.436.176	424.268	390.376	474.047	459.958	451.853	484.216	482.899	484.915
PIAMONTE	C	SAN MARTIN	4	2.237	51.316	1.346.729	3.602.440	457.324	401.029	481.750	453.219	446.327	474.062	467.086	478.303
TOTAL NODO 4				531.470	12.971.625	345.608.814	1.100.614.671	144.007.408	145.477.361	170.351.257	163.184.806	164.856.249	179.675.304	178.676.939	185.742.834
FIRMAT	M	GENERAL LOPEZ	5	7.418	178.506	4.989.420	15.526.310	2.075.271	1.991.725	2.344.127	2.184.813	2.289.528	2.508.362	2.504.785	2.535.717
RUFINO	M	GENERAL LOPEZ	5	7.464	180.313	4.860.710	14.883.154	1.947.301	1.927.053	2.175.114	2.081.212	2.144.192	2.269.735	2.241.101	2.323.670
VILLA CAÑAS	M	GENERAL LOPEZ	5	7.496	171.936	4.289.280	11.702.391	1.502.085	1.426.198	1.655.194	1.530.887	1.607.275	1.730.937	1.780.655	1.821.035
VENADO TUERTO	M	GENERAL LOPEZ	5	20.299	463.016	13.348.695	41.448.762	6.218.534	5.353.365	6.440.055	6.243.117	6.579.618	7.011.997	6.804.722	7.198.213
BERABEVU	C	CASEROS	5	2.349	47.199	1.236.524	2.986.634	380.754	346.404	372.571	344.676	350.107	382.137	377.162	370.293
CHAÑAR LADEADO	C	CASEROS	5	3.367	73.805	1.997.254	5.535.869	677.310	638.774	706.517	662.103	702.591	758.218	745.392	754.581

MUNICIPALIDAD O COMUNA	DEPARTAMENTO	NODO	1988	1989	1990	1.991	1992	1993	1994	1995	1996	1997	1.998	1.999	
			Cont.Gral.Pcia.	Cont.Gral.Pcia.	API y CGP	API y CGP	Cont. A.P.I.	Cont. A.P.I.	API y Cont.Gral	Cont. A.P.I.	Cont. A.P.I.	Cont. A.P.I.	Cont. A.P.I.	Cont. A.P.I.	Cont. A.P.I.
			Miles de A	Miles de A	Miles de A	Miles de A	Pesos	Pesos	Pesos	Pesos	Pesos	Pesos	Pesos	Pesos	Pesos
GODEKEN	C	CASEROS	5	2.355	46.089	1.191.789	2.683.931	349.459	290.521	363.538	329.879	334.104	368.595	351.250	359.034
LOS QUIRQUINCHOS	C	CASEROS	5	2.204	45.104	1.179.226	3.072.677	382.087	324.716	382.266	357.586	365.986	402.537	388.817	398.280
BOMBAL	C	CONSTITUCION	5	2.847	56.948	1.511.505	3.754.946	500.902	431.547	523.181	488.422	485.765	518.060	503.955	517.963
AMENABAR	C	GENERAL LOPEZ	5	2.567	45.306	1.154.727	2.448.845	337.420	287.007	390.192	348.144	360.961	384.220	371.781	366.127
AARON CASTELLANOS	C	GENERAL LOPEZ	5	1.070	19.510	535.992	1.073.572	145.886	114.488	128.511	118.175	107.409	109.452	95.112	95.888
CAFFERATA	C	GENERAL LOPEZ	5	2.572	48.374	1.290.897	2.710.923	370.354	266.952	332.485	300.651	313.796	341.541	328.989	339.429
CAÑADA DEL UCLE	C	GENERAL LOPEZ	5	2.181	40.108	1.010.987	2.196.335	280.742	208.037	238.899	219.345	222.975	240.455	236.194	234.446
CARMEN	C	GENERAL LOPEZ	5	2.632	52.051	1.343.582	3.122.155	402.411	322.110	382.469	341.832	344.171	396.654	356.304	362.068
CARRERAS	C	GENERAL LOPEZ	5	1.623	34.360	920.050	2.385.643	293.142	252.500	288.716	277.049	271.552	302.229	288.632	291.708
COLONIA CHRISTOPHERSEN	C	GENERAL LOPEZ	5	1.833	32.111	816.928	1.623.193	227.013	152.038	194.160	171.705	176.347	183.038	173.902	178.135
CHAPUY	C	GENERAL LOPEZ	5	1.095	21.892	552.841	1.155.503	156.840	119.479	147.841	133.636	136.527	147.282	140.821	144.194
CHOVET	C	GENERAL LOPEZ	5	3.081	60.443	1.589.684	3.877.782	509.505	392.990	473.314	447.391	441.914	474.249	460.405	462.706
DIEGO DE ALVEAR	C	GENERAL LOPEZ	5	1.523	32.833	856.724	2.118.126	264.567	230.517	258.765	238.473	250.000	269.405	266.589	275.757
ELORTONDO	C	GENERAL LOPEZ	5	4.959	101.038	2.644.691	6.574.820	846.250	739.581	905.753	820.022	852.964	913.559	882.920	877.172
HUGHES	C	GENERAL LOPEZ	5	2.576	53.552	1.399.108	3.661.617	465.462	444.265	546.308	501.474	507.932	549.739	543.523	575.464
LABORDEBOY	C	GENERAL LOPEZ	5	1.079	21.951	576.445	1.417.688	178.794	149.488	171.735	157.752	162.590	175.769	173.510	174.423
LA CHISPA	C	GENERAL LOPEZ	5	1.559	29.195	765.116	1.458.997	201.245	133.841	169.026	151.401	154.944	167.295	159.756	162.305
LAZZARINO	C	GENERAL LOPEZ	5	827	15.356	417.859	905.805	125.602	110.854	149.433	132.044	136.276	146.782	141.259	144.642
MAGGIOLO	C	GENERAL LOPEZ	5	4.579	85.209	2.276.876	4.583.278	639.741	441.612	555.352	496.523	516.366	550.070	541.203	551.249
MARIA TERESA	C	GENERAL LOPEZ	5	4.950	97.520	2.645.654	5.853.259	785.901	610.848	713.644	650.241	652.994	691.374	673.917	689.816
MELINCUE	C	GENERAL LOPEZ	5	1.751	35.547	932.173	2.339.771	311.094	261.959	303.603	288.355	288.350	315.543	304.611	311.054
MIGUEL TORRES	C	GENERAL LOPEZ	5	948	18.105	440.419	967.478	139.959	93.993	109.341	99.335	100.718	107.464	106.403	107.404
MURPHY	C	GENERAL LOPEZ	5	2.593	53.405	1.444.241	3.713.056	471.693	421.720	504.806	466.542	486.072	527.367	525.497	542.811
SANCTI SPIRITU	C	GENERAL LOPEZ	5	4.670	85.961	2.363.448	5.184.149	715.190	524.115	643.703	588.334	604.350	639.235	633.521	616.627
SAN EDUARDO	C	GENERAL LOPEZ	5	2.277	42.596	1.135.848	2.387.612	331.211	242.750	301.124	271.300	280.807	301.987	292.692	297.185
SAN FRANCISCO DE SANTA FE	C	GENERAL LOPEZ	5	950	20.612	550.763	1.144.193	152.673	107.170	117.584	107.946	108.684	117.772	118.205	117.455
SAN GREGORIO	C	GENERAL LOPEZ	5	3.591	71.500	1.914.331	4.425.443	594.667	477.830	580.020	539.022	544.869	591.911	594.464	601.223
SANTA ISABEL	C	GENERAL LOPEZ	5	3.960	80.152	2.092.613	4.984.305	660.448	556.606	682.864	629.520	642.356	695.908	658.805	643.843
TEODELINA	C	GENERAL LOPEZ	5	5.569	107.184	2.866.725	6.591.122	864.392	728.719	911.608	842.386	877.844	966.604	954.481	978.027
WHELWRIGHT	C	GENERAL LOPEZ	5	3.333	72.394	1.829.977	4.796.234	606.388	569.420	687.234	654.049	681.013	731.529	729.911	741.582
TOTAL NODO 5				126.147	2.641.181	70.973.103	185.295.580	25.112.293	21.691.192	25.851.056	24.215.342	25.083.950	26.989.014	26.451.247	27.161.525
TOTAL				1.029.243	24.957.528	652.701.674	2.044.158.588	265.867.711	267.891.662	313.625.587	298.936.101	305.311.176	331.975.193	328.492.220	339.443.059

Fuente:

* Impuestos de Transferencias Automáticas: Administración Provincial de Impuestos

* Impuestos de Transferencias No Automáticas: Contaduría General de la Provincia

* Aportes no reintegrables para compensar afectación para el Financiamiento Educativo: Contaduría Gral. de la Pcia.

* Fondo Federal Solidario: Dirección General de Ingresos Públicos

PROVINCIA DE SANTA FE

ESTUDIO SOBRE LA COPARTICIPACION A MUNICIPALIDADES Y COMUNAS POR NODOS- PERIODO:1988-2010

Transferencias en valores corrientes - Valores nominales

MUNICIPALIDAD O COMUNA	DEPARTAMENTO	NODO	2.000	2.001	2.002	2.003	2.004	2.005	2.006	2.007	2.008	2.009	2.010	
			Cont. A.P.I. Pesos	Cont. A.P.I. Pesos	Cont. A.P.I. Pesos	Cont. A.P.I. Pesos	Cont. A.P.I. Pesos	Cont. A.P.I. Pesos	Cont. A.P.I. Pesos	Cont. A.P.I. Pesos	Cont. A.P.I. Pesos	Cont. A.P.I. Pesos	Cont. A.P.I. Pesos	Cont. A.P.I. Pesos
AVELLANEDA	M	GENERAL OBLIGADO	1	2.052.976	1.858.006	2.039.334	2.368.235	3.236.505	4.188.970	5.069.226	6.725.484	8.705.402	10.112.745	15.063.377
RECONQUISTA	M	GENERAL OBLIGADO	1	4.736.651	4.195.765	4.556.997	5.470.218	7.167.599	9.031.878	10.870.747	13.857.451	17.540.178	20.517.207	30.323.878
VILLA OCAMPO	M	GENERAL OBLIGADO	1	1.512.454	1.367.336	1.481.286	1.719.677	2.429.975	3.050.792	3.631.352	4.794.429	6.392.122	7.406.207	11.019.057
MALABRIGO	M	GENERAL OBLIGADO	1	1.051.048	943.033	1.080.740	1.226.871	1.745.613	2.350.802	2.788.322	3.800.720	5.019.111	5.792.070	8.492.239
LAS TOSCAS	M	GENERAL OBLIGADO	1	1.103.529	986.564	1.145.195	1.314.668	1.871.661	2.430.091	3.057.651	3.928.103	5.157.160	6.054.955	8.996.379
VERA	M	VERA	1	1.577.813	1.444.674	1.623.457	1.841.774	2.492.562	3.304.220	3.881.321	5.203.040	6.655.431	7.808.763	11.596.090
CALCHAQUI	M	VERA	1	1.229.639	1.106.480	1.247.874	1.414.460	1.958.232	2.570.587	3.066.209	4.111.855	5.431.419	6.469.365	9.573.169
ARROYO CEIBAL	C	GENERAL OBLIGADO	1	150.010	134.994	149.286	165.039	214.654	271.243	314.419	411.050	564.904	631.211	928.986
BERNA	C	GENERAL OBLIGADO	1	94.777	87.184	97.630	109.012	146.770	193.713	226.620	311.812	418.432	487.701	716.220
EL ARAZA	C	GENERAL OBLIGADO	1	73.244	66.685	72.293	81.578	121.705	161.959	197.758	271.616	360.239	418.886	618.393
EL SOMBRERITO	C	GENERAL OBLIGADO	1	130.894	117.532	138.499	149.557	189.906	246.042	279.240	373.820	508.539	578.114	854.421
EL RABON	C	GENERAL OBLIGADO	1	126.775	112.723	124.980	137.064	193.137	262.119	306.941	416.617	571.751	662.194	974.372
FLORENCIA	C	GENERAL OBLIGADO	1	424.661	386.353	435.127	503.267	720.709	977.266	1.205.600	1.634.892	2.209.379	2.608.242	3.836.241
INGENIERO CHANOURDIE	C	GENERAL OBLIGADO	1	179.058	161.609	184.360	204.410	208.724	247.069	262.766	344.057	471.833	478.683	726.831
LANTERI	C	GENERAL OBLIGADO	1	293.983	264.181	304.136	339.549	387.250	484.906	538.976	707.843	967.520	1.056.354	1.562.646
LA SARITA	C	GENERAL OBLIGADO	1	200.705	183.976	216.986	239.101	268.026	328.732	371.186	497.760	674.161	752.911	1.121.376
LAS GARZAS	C	GENERAL OBLIGADO	1	151.261	139.233	154.649	173.587	231.920	302.001	356.067	483.029	653.665	765.083	1.121.888
LOS LAURELES	C	GENERAL OBLIGADO	1	164.570	148.175	164.808	201.480	250.513	340.756	403.522	474.177	640.574	721.557	1.061.955
SAN ANTONIO DE OBLIGADO	C	GENERAL OBLIGADO	1	137.840	125.787	145.241	163.772	251.783	355.812	448.393	623.634	844.778	1.003.497	1.462.338
TACUARENDI	C	GENERAL OBLIGADO	1	156.057	139.666	158.287	178.535	289.078	406.577	514.484	713.425	960.058	1.150.068	1.678.222
VILLA ANA	C	GENERAL OBLIGADO	1	273.820	248.081	279.403	308.673	409.457	536.284	635.789	862.326	1.165.386	1.354.389	2.000.581
VILLA GUILLERMINA	C	GENERAL OBLIGADO	1	276.957	250.288	285.597	313.589	480.422	665.330	830.472	1.139.887	1.538.547	1.814.189	2.664.241
GUADALUPE NORTE	C	GENERAL OBLIGADO	1	122.802	113.048	128.062	141.903	202.855	268.823	326.108	436.604	587.787	683.426	1.021.390
NICANOR E. MOLINA	C	GENERAL OBLIGADO	1	87.822	81.257	97.134	102.944	138.158	295.321	351.463	296.879	401.780	471.251	691.789
ALEJANDRA	C	SAN JAVIER	1	344.678	308.517	337.298	384.878	522.082	667.993	792.487	1.040.921	1.382.217	1.599.861	2.466.421
COLONIA DURAN	C	SAN JAVIER	1	108.418	96.865	105.146	116.955	165.273	200.962	239.521	325.840	439.692	512.650	782.986
ROMANG	C	SAN JAVIER	1	610.921	550.984	634.774	717.271	970.241	1.261.452	1.514.234	2.028.015	2.695.200	3.131.695	4.661.981
FORTIN OLMOS	C	VERA	1	248.939	222.923	242.347	266.299	394.788	537.747	628.794	848.386	1.163.844	1.332.444	1.985.640
LA GALLARETA	C	VERA	1	253.011	225.239	247.013	273.015	379.650	503.049	573.887	756.749	1.020.721	1.176.407	1.762.968
MARGARITA - VERA	C	VERA	1	388.711	355.672	392.282	443.339	604.181	785.347	921.942	1.202.802	1.601.294	1.817.701	2.722.224
TOBA	C	VERA	1	86.501	79.045	85.011	96.320	135.761	178.258	207.074	279.203	381.452	435.084	657.566
CAÑADA OMBU	C	VERA	1	69.153	61.396	68.173	73.506	113.226	171.754	214.031	243.608	332.338	388.961	578.030
GARABATO	C	VERA	1	117.590	104.613	111.540	121.581	227.007	324.276	399.410	555.571	753.176	889.955	1.311.036
GOLONDRINA	C	VERA	1	94.309	86.212	99.262	107.838	144.262	189.922	228.500	308.893	417.640	487.926	738.515
INTIYACO	C	VERA	1	119.784	107.562	117.151	132.246	210.664	294.982	346.899	490.311	653.502	761.907	1.116.362
LOS AMORES	C	VERA	1	94.307	84.217	94.464	109.704	172.440	265.808	358.379	410.835	562.091	665.463	982.398
TARTAGAL	C	VERA	1	157.277	140.838	160.800	177.041	253.231	334.449	405.375	553.387	744.046	872.972	1.296.676
TOTAL NODO 1				19.002.948	17.086.711	19.006.622	21.888.957	29.900.018	38.987.292	46.765.163	61.465.033	80.587.367	93.872.094	139.169.383
RAFAELA	M	CASTELLANOS	2	8.239.841	7.199.549	7.741.619	9.222.719	11.958.659	14.939.549	18.628.885	23.950.824	30.678.410	35.430.223	53.592.660
SUNCHALES	M	CASTELLANOS	2	2.368.212	2.131.241	2.294.651	2.676.610	3.602.592	4.690.391	5.706.223	7.354.918	9.661.363	11.284.572	16.852.852

MUNICIPALIDAD O COMUNA	DEPARTAMENTO	NODO	2.000	2.001	2.002	2.003	2.004	2.005	2.006	2.007	2.008	2.009	2.010	
			Cont. A.P.I. Pesos	Cont. A.P.I. Pesos	Cont. A.P.I. Pesos	Cont. A.P.I. Pesos	Cont. A.P.I. Pesos	Cont. A.P.I. Pesos	Cont. A.P.I. Pesos	Cont. A.P.I. Pesos	Cont. A.P.I. Pesos	Cont. A.P.I. Pesos	Cont. A.P.I. Pesos	Cont. A.P.I. Pesos
FRONTERA	M	CASTELLANOS	2	1.056.270	972.392	1.101.805	1.245.495	1.703.996	2.255.025	2.728.127	3.729.242	4.884.614	5.839.800	8.635.483
TOSTADO	M	NUEVE DE JULIO	2	1.516.630	1.380.204	1.508.175	1.735.846	2.320.189	2.993.579	3.554.895	4.626.554	6.132.771	7.161.855	10.625.193
CERES	M	SAN CRISTOBAL	2	1.574.229	1.396.993	1.598.176	1.823.883	2.509.582	3.267.450	4.015.099	5.303.868	6.809.840	7.895.533	11.643.465
SAN CRISTOBAL	M	SAN CRISTOBAL	2	1.592.337	1.415.297	1.571.096	1.765.576	2.446.347	3.101.910	3.716.415	4.957.357	6.556.191	7.588.875	11.317.091
SAN JORGE	M	SAN MARTIN	2	2.131.630	1.924.921	2.115.094	2.486.425	3.373.465	4.268.042	5.222.413	6.485.399	8.671.696	10.012.316	14.776.270
SASTRE	M	SAN MARTIN	2	1.114.432	1.029.389	1.145.678	1.286.434	1.789.950	2.325.852	2.801.929	4.013.918	5.123.025	5.937.853	8.677.686
ALDAO - CASTELLANOS	C	CASTELLANOS	2	179.201	164.060	175.288	210.658	285.565	365.520	438.695	576.229	746.872	890.783	1.303.518
ANGELICA	C	CASTELLANOS	2	238.318	211.297	237.079	274.577	357.275	432.645	508.706	640.595	816.829	937.856	1.433.805
ATALIVA	C	CASTELLANOS	2	220.883	200.317	220.843	250.953	338.365	438.686	542.214	702.732	921.031	1.072.524	1.586.941
AURELIA	C	CASTELLANOS	2	60.204	54.004	62.248	65.625	87.482	112.521	128.914	169.094	232.908	268.443	403.382
BAUER Y SIGEL	C	CASTELLANOS	2	91.901	82.698	88.167	97.320	139.807	172.806	196.234	253.286	339.666	393.488	598.479
BELLA ITALIA	C	CASTELLANOS	2	120.239	110.184	129.208	168.891	228.283	288.180	361.219	455.060	584.903	676.893	1.069.749
BICHA	C	CASTELLANOS	2	62.919	58.808	61.682	69.272	94.096	122.433	142.664	196.323	251.390	288.989	418.758
BIGAND - CASTELLANOS	C	CASTELLANOS	2	39.411	35.715	40.482	44.827	63.958	84.166	99.699	134.213	186.340	215.702	322.819
CASTELLANOS	C	CASTELLANOS	2	56.776	50.756	56.986	63.277	86.088	111.045	128.737	171.974	234.148	272.161	404.969
CLUCELLAS	C	CASTELLANOS	2	204.044	179.580	197.014	232.465	302.496	571.773	730.714	568.386	774.446	876.716	1.330.325
COLONIA CELLO	C	CASTELLANOS	2	110.864	98.258	108.000	122.918	151.331	198.381	223.076	262.782	332.081	369.868	599.141
COLONIA ITURRASPE	C	CASTELLANOS	2	43.643	39.659	44.191	48.494	66.143	106.212	123.318	131.497	174.306	202.844	309.618
COLONIA RAQUEL	C	CASTELLANOS	2	80.220	72.463	80.326	88.507	125.871	151.389	180.368	252.557	334.830	394.059	602.631
CORONEL FRAGA	C	CASTELLANOS	2	78.041	68.968	76.942	86.346	115.534	153.872	181.216	232.176	308.531	351.971	537.841
EGUSQUIZA	C	CASTELLANOS	2	79.499	71.331	78.518	95.944	117.813	157.353	187.399	250.199	328.483	376.618	567.917
ESMERALDA	C	CASTELLANOS	2	130.145	124.179	134.211	158.394	213.298	265.639	308.954	395.039	523.084	588.838	904.285
ESTACION CLUCELLAS	C	CASTELLANOS	2	167.434	147.816	160.633	181.470	238.982	293.532	345.234	430.141	556.079	622.023	978.712
EUSEBIA	C	CASTELLANOS	2	123.390	112.052	124.898	148.015	202.311	273.115	328.680	424.148	557.691	666.458	968.050
EUSTOLIA	C	CASTELLANOS	2	78.915	69.872	77.543	85.579	104.231	120.532	135.425	172.326	220.339	244.157	390.528
FIDELA	C	CASTELLANOS	2	59.092	52.919	58.560	63.604	84.827	111.361	127.213	168.480	229.215	269.638	397.122
GALISTEO	C	CASTELLANOS	2	72.841	63.622	70.362	77.090	104.956	131.176	153.954	199.176	263.291	306.004	476.387
GARIBALDI	C	CASTELLANOS	2	82.774	74.253	82.829	91.901	120.201	145.672	171.855	223.614	295.724	340.660	534.734
HUGENTOBLER	C	CASTELLANOS	2	42.953	38.646	43.606	47.921	65.571	84.089	97.180	129.212	178.211	203.406	303.484
HUMBERTO 1	C	CASTELLANOS	2	565.386	496.425	534.497	624.284	820.472	1.065.569	1.229.498	1.588.693	2.071.583	2.458.678	3.721.384
JOSEFINA	C	CASTELLANOS	2	240.464	225.153	257.772	287.321	379.748	479.725	585.149	755.729	995.589	1.163.647	1.768.217
LEHMAN	C	CASTELLANOS	2	289.947	254.592	279.616	337.403	419.804	538.615	641.182	837.706	1.090.753	1.272.198	1.928.499
MARGARITA - CASTELLANOS	C	CASTELLANOS	2	97.470	86.700	94.761	103.945	135.977	164.099	186.841	239.200	310.225	352.479	554.635
MARIA JUANA	C	CASTELLANOS	2	535.186	483.956	528.026	612.801	819.520	1.061.789	1.233.897	1.609.901	2.136.146	2.480.342	3.681.389
MAUA	C	CASTELLANOS	2	36.830	32.987	38.218	39.953	56.234	73.996	88.425	118.752	163.179	186.796	276.179
PRESIDENTE ROCA	C	CASTELLANOS	2	134.127	118.358	130.228	148.443	202.146	256.608	308.174	400.540	514.429	607.785	935.418
PUEBLO MARINI	C	CASTELLANOS	2	53.777	48.731	53.204	61.129	84.148	103.917	122.823	157.572	211.572	243.321	365.501
RAMONA	C	CASTELLANOS	2	216.234	195.148	214.860	245.811	330.941	448.170	521.516	673.890	877.716	1.007.215	1.520.376
SAGUIER	C	CASTELLANOS	2	100.451	89.874	97.952	113.819	146.301	195.381	227.047	293.289	375.621	436.413	664.541
SAN ANTONIO	C	CASTELLANOS	2	81.325	73.820	80.205	99.246	121.643	165.255	195.734	248.008	326.420	382.547	560.433
SANTA CLARA DE SAGUIER	C	CASTELLANOS	2	312.827	283.572	291.829	344.331	447.778	571.704	667.723	863.026	1.112.122	1.282.573	1.942.833
SAN VICENTE	C	CASTELLANOS	2	683.150	610.901	670.265	780.150	1.025.484	1.318.412	1.593.233	2.031.646	2.666.673	3.060.305	4.600.731
SUSANA	C	CASTELLANOS	2	174.118	157.651	172.736	197.519	260.714	324.829	396.361	511.481	667.598	767.697	1.211.239
TACURAL	C	CASTELLANOS	2	164.437	150.076	157.383	180.735	250.157	345.014	413.716	536.894	710.845	834.816	1.252.322

MUNICIPALIDAD O COMUNA	DEPARTAMENTO	NODO	2.000	2.001	2.002	2.003	2.004	2.005	2.006	2.007	2.008	2.009	2.010	
			Cont. A.P.I.	Cont. A.P.I.	Cont. A.P.I.	Cont. A.P.I.	Cont. A.P.I.	Cont. A.P.I.	Cont. A.P.I.	Cont. A.P.I.	Cont. A.P.I.	Cont. A.P.I.	Cont. A.P.I.	Cont. A.P.I.
			Pesos	Pesos	Pesos	Pesos	Pesos	Pesos	Pesos	Pesos	Pesos	Pesos	Pesos	Pesos
TACURALES	C	CASTELLANOS	2	84.897	79.119	84.846	101.547	124.911	162.036	191.561	244.644	339.520	382.179	578.319
VILA	C	CASTELLANOS	2	210.023	185.812	206.248	235.809	300.383	379.147	438.860	571.657	750.560	892.534	1.318.763
VILLA SAN JOSE	C	CASTELLANOS	2	84.403	72.761	80.387	93.486	133.136	176.506	210.727	263.873	362.673	415.391	600.644
VIRGINIA	C	CASTELLANOS	2	59.654	53.797	58.594	65.252	89.820	120.039	142.812	193.962	258.207	301.488	447.387
ZENON PEREYRA	C	CASTELLANOS	2	304.820	267.154	287.944	346.789	448.340	541.052	627.548	813.985	1.023.019	1.171.870	1.821.659
ESTEBAN RAMS	C	NUEVE DE JULIO	2	72.417	64.447	71.405	92.146	98.434	121.293	137.220	180.137	243.233	275.239	417.912
GATO COLORADO	C	NUEVE DE JULIO	2	122.003	109.783	122.573	134.101	188.517	248.508	301.022	407.661	547.233	642.859	964.606
JUAN DE GARAY	C	NUEVE DE JULIO	2	34.748	31.226	35.001	38.239	52.708	68.552	81.127	107.866	145.317	184.399	278.405
LOGROÑO	C	NUEVE DE JULIO	2	114.375	100.389	106.928	119.408	165.433	296.580	362.716	350.175	473.695	503.763	759.529
GREGORIA P. DE DENIS	C	NUEVE DE JULIO	2	200.482	181.749	209.721	236.446	275.950	346.491	394.652	527.802	718.508	822.377	1.228.285
MONTEFIORE	C	NUEVE DE JULIO	2	63.353	55.874	63.404	69.805	94.146	116.965	134.970	178.390	235.865	270.153	420.133
POZO BORRADO	C	NUEVE DE JULIO	2	172.265	152.791	169.947	191.341	249.076	314.565	381.763	497.454	657.413	734.183	1.120.332
SAN BERNARDO - 9 DE JULIO	C	NUEVE DE JULIO	2	109.358	96.803	109.378	116.971	157.341	202.716	227.517	297.825	389.585	438.960	677.925
SANTA MARGARITA	C	NUEVE DE JULIO	2	126.715	108.244	121.338	140.810	196.261	254.915	320.981	439.867	573.740	671.246	1.015.790
VILLA MINETTI	C	NUEVE DE JULIO	2	414.471	378.889	433.739	485.711	661.137	865.156	1.081.043	1.381.131	1.854.073	2.105.908	3.177.857
AGUARA	C	SAN CRISTOBAL	2	98.843	87.809	96.021	103.841	140.222	172.180	202.862	259.175	335.576	387.180	609.637
AMBROSETTI	C	SAN CRISTOBAL	2	184.939	162.114	180.144	199.959	250.089	304.219	352.846	467.246	612.451	689.715	1.094.653
ARRUFO	C	SAN CRISTOBAL	2	266.655	229.531	254.346	299.210	397.144	492.635	582.648	753.966	983.472	1.114.652	1.718.247
CAPIVARA	C	SAN CRISTOBAL	2	83.670	74.677	79.651	85.865	114.033	138.985	162.896	207.928	278.117	309.507	481.419
COLONIA ANA	C	SAN CRISTOBAL	2	69.692	63.744	71.995	78.769	98.859	184.430	199.857	182.513	243.279	276.675	438.405
COLONIA BOSSI	C	SAN CRISTOBAL	2	71.454	64.323	71.068	78.930	109.233	170.193	207.981	228.652	301.991	339.067	510.182
COLONIA DOS ROSAS	C	SAN CRISTOBAL	2	49.070	45.941	51.072	55.284	72.628	135.829	174.042	150.075	201.366	234.289	356.590
COLONIA ROSA	C	SAN CRISTOBAL	2	146.670	133.155	148.481	166.367	231.482	277.512	325.927	451.520	583.387	647.181	997.411
CONSTANZA	C	SAN CRISTOBAL	2	72.179	63.933	71.099	77.578	100.059	141.752	159.407	180.671	240.219	276.730	428.394
CURUPAYTI	C	SAN CRISTOBAL	2	93.201	82.228	91.712	100.443	124.304	352.086	422.567	211.487	280.627	312.973	490.889
HERSILIA	C	SAN CRISTOBAL	2	355.632	317.915	348.897	399.683	498.843	613.112	715.740	924.387	1.221.765	1.395.802	2.135.175
HUANQUEROS	C	SAN CRISTOBAL	2	121.949	107.700	123.854	144.528	188.128	234.026	269.638	349.273	450.546	512.074	793.600
LA CABRAL	C	SAN CRISTOBAL	2	52.471	47.123	53.727	58.653	74.925	96.034	110.751	147.918	199.589	226.770	345.131
LA CLARA	C	SAN CRISTOBAL	2	44.375	38.263	43.189	47.566	66.709	111.762	130.649	129.869	174.037	205.567	304.396
LA LUCILA	C	SAN CRISTOBAL	2	59.552	51.236	56.297	62.511	86.799	113.804	139.218	182.957	244.640	281.037	435.697
LA RUBIA	C	SAN CRISTOBAL	2	94.449	83.782	92.191	101.376	135.594	161.646	184.846	242.095	315.463	361.017	548.603
LAS AVISPAS	C	SAN CRISTOBAL	2	53.003	47.156	52.587	56.807	77.030	93.564	108.769	144.508	193.704	227.573	339.481
LAS PALMERAS	C	SAN CRISTOBAL	2	85.397	76.485	85.101	89.388	130.128	170.714	200.998	267.040	354.606	410.092	619.731
MOISES VILLE	C	SAN CRISTOBAL	2	260.529	231.868	252.715	286.928	389.142	485.384	565.658	755.025	988.239	1.142.807	1.694.700
MONIGOTES	C	SAN CRISTOBAL	2	74.111	66.141	71.765	80.340	107.259	138.685	159.838	216.827	290.944	332.487	515.183
MONTE OSCURIDAD	C	SAN CRISTOBAL	2	121.757	109.491	121.792	141.617	181.180	223.881	262.353	333.478	431.844	470.667	731.512
ÑANDUCITA	C	SAN CRISTOBAL	2	52.348	47.208	53.593	59.056	80.531	120.928	149.496	162.381	222.149	255.541	385.635
PALACIOS	C	SAN CRISTOBAL	2	86.845	77.158	83.101	92.504	128.176	168.557	195.338	260.128	346.838	399.595	623.517
PORTUGALETTE	C	SAN CRISTOBAL	2	67.840	59.360	65.425	69.688	86.266	101.427	115.036	145.639	194.158	213.659	338.065
SAN GUILLERMO	C	SAN CRISTOBAL	2	659.399	591.237	659.015	797.457	1.082.767	1.425.815	1.777.273	2.317.247	3.004.404	3.452.064	5.115.236
SANTURCE	C	SAN CRISTOBAL	2	36.472	33.098	36.999	41.673	57.300	76.753	88.872	121.228	163.967	186.267	278.260
SOLEDAD	C	SAN CRISTOBAL	2	246.115	212.240	233.484	256.386	298.997	358.470	411.265	514.000	680.335	779.254	1.251.558
SUARDI	C	SAN CRISTOBAL	2	621.456	558.608	606.212	724.428	965.352	1.256.939	1.533.845	2.000.852	2.628.919	3.056.341	4.574.376
VILLA SARALEGUI	C	SAN CRISTOBAL	2	141.857	121.738	130.585	148.011	195.143	240.581	293.689	371.795	481.807	542.849	885.142

MUNICIPALIDAD O COMUNA	DEPARTAMENTO	NODO	2.000	2.001	2.002	2.003	2.004	2.005	2.006	2.007	2.008	2.009	2.010	
			Cont. A.P.I. Pesos	Cont. A.P.I. Pesos	Cont. A.P.I. Pesos	Cont. A.P.I. Pesos	Cont. A.P.I. Pesos	Cont. A.P.I. Pesos	Cont. A.P.I. Pesos	Cont. A.P.I. Pesos	Cont. A.P.I. Pesos	Cont. A.P.I. Pesos	Cont. A.P.I. Pesos	Cont. A.P.I. Pesos
VILLA TRINIDAD	C	SAN CRISTOBAL	2	342.739	304.048	338.927	404.674	558.297	725.193	900.560	1.154.382	1.538.300	1.708.729	2.642.663
CASTELAR	C	SAN MARTIN	2	121.257	109.671	121.287	137.360	180.647	231.415	268.174	342.993	455.811	521.457	802.980
CRISPI	C	SAN MARTIN	2	118.232	105.462	118.639	136.115	169.172	196.801	226.097	311.066	403.105	440.338	690.208
LAS PETACAS	C	SAN MARTIN	2	187.782	168.070	185.192	212.960	272.427	349.256	406.956	531.298	675.699	760.123	1.166.658
SAN MARTIN DE LAS ESCOBAS	C	SAN MARTIN	2	322.006	308.304	325.634	384.299	511.867	648.023	759.025	982.449	1.268.370	1.474.253	2.218.139
TRAILL	C	SAN MARTIN	2	65.387	57.160	63.310	70.919	92.427	110.075	143.529	177.250	221.166	245.106	390.716
TOTAL NODO 2				33.406.334	29.816.203	32.688.017	37.912.958	50.389.085	64.884.170	78.570.133	101.063.397	131.922.309	152.519.924	229.327.330
SANTA FE	M	LA CAPITAL	3	39.029.116	34.641.848	37.275.470	42.508.620	55.725.786	69.897.693	81.353.938	109.194.030	141.192.228	164.415.133	249.754.776
LAGUNA PAIVA	M	LA CAPITAL	3	1.302.024	1.181.996	1.305.924	1.451.456	2.049.747	2.627.783	3.143.634	4.264.827	5.603.597	6.579.285	9.792.785
SANTO TOME	M	LA CAPITAL	3	4.525.334	4.149.818	4.491.970	5.357.848	7.221.240	9.157.456	10.951.220	14.062.475	18.332.241	21.098.577	32.022.657
RECREO	M	LA CAPITAL	3	1.011.248	922.387	1.050.866	1.202.979	1.622.463	2.824.442	3.475.771	4.574.736	5.895.448	6.977.488	10.560.217
ESPERANZA	M	LAS COLONIAS	3	3.706.481	3.336.951	3.649.438	4.164.220	5.372.312	7.004.286	8.842.994	11.037.031	14.129.998	16.277.594	23.709.423
SAN CARLOS CENTRO	M	LAS COLONIAS	3	1.599.307	1.450.236	1.550.939	1.780.682	2.437.864	3.108.433	3.743.467	5.137.994	6.869.103	7.716.462	11.085.100
SAN JAVIER	M	SAN JAVIER	3	1.303.808	1.175.902	1.310.912	1.477.426	2.097.461	2.756.235	3.337.750	4.507.884	5.975.805	6.983.695	10.468.810
CORONDA	M	SAN JERONIMO	3	1.566.207	1.423.508	1.554.669	1.762.396	2.484.621	3.198.803	3.908.696	5.177.573	6.795.241	7.931.029	11.797.511
GALVEZ	M	SAN JERONIMO	3	2.302.457	2.073.128	2.244.445	2.548.203	3.437.252	4.197.798	5.405.637	6.870.622	8.927.743	10.415.256	15.601.483
SAN JUSTO	M	SAN JUSTO	3	2.278.281	2.064.879	2.217.924	2.540.797	3.379.984	4.299.597	5.235.340	6.810.584	8.823.164	10.081.484	15.158.871
CAYASTA	C	GARAY	3	309.771	270.454	300.348	340.513	466.719	611.787	758.577	999.512	1.357.306	1.577.323	2.397.638
HELVECIA	C	GARAY	3	547.811	500.246	533.270	601.881	892.583	1.234.091	1.522.524	2.036.616	2.731.151	3.246.100	4.870.531
SANTA ROSA	C	GARAY	3	364.023	329.135	370.565	419.387	637.831	859.730	1.088.809	1.470.050	1.959.542	2.295.052	3.394.306
COLONIA MASCIAS	C	GARAY	3	146.224	129.680	150.019	161.038	191.203	212.130	249.275	359.602	478.304	566.251	860.254
SALADERO CABAL	C	GARAY	3	98.489	91.964	117.567	127.781	140.113	173.403	216.021	295.258	402.204	473.191	703.558
ARROYO AGUIAR	C	LA CAPITAL	3	141.588	125.211	138.696	157.094	219.326	282.631	331.952	431.558	574.847	687.829	1.035.696
CABAL	C	LA CAPITAL	3	49.246	44.132	49.153	54.028	101.183	97.223	113.816	147.927	196.277	230.617	348.846
CANDIOTTI	C	LA CAPITAL	3	100.820	90.089	100.456	112.004	160.907	244.458	310.367	350.155	466.197	562.964	839.561
EMILIA	C	LA CAPITAL	3	110.384	101.156	110.875	131.550	184.658	245.932	309.264	406.627	531.885	628.647	935.280
LLAMBI CAMPBELL	C	LA CAPITAL	3	295.644	259.807	286.258	339.684	462.762	550.678	624.516	876.999	1.134.640	1.314.648	2.015.028
MONTE VERA	C	LA CAPITAL	3	502.576	466.232	524.943	585.830	854.514	1.158.154	1.417.596	1.919.292	2.517.703	3.058.614	4.458.175
NELSON	C	LA CAPITAL	3	454.915	408.105	455.075	518.358	646.865	695.052	810.335	1.236.538	1.675.124	1.947.243	2.998.326
SAN PEDRO	C	LA CAPITAL	3	64.405	57.356	63.721	70.116	102.693	135.527	165.009	220.508	295.530	364.377	532.161
SAUCE VIEJO	C	LA CAPITAL	3	596.223	541.143	615.420	696.563	1.043.142	1.346.344	1.783.602	2.359.329	3.094.667	3.619.772	5.475.278
ARROYO LEYES	C	LA CAPITAL	3	180.773	164.847	178.700	206.149	291.609	427.441	541.347	702.270	926.365	1.132.797	1.680.071
SAN JOSE DEL RINCON	C	LA CAPITAL	3	531.165	500.146	586.337	678.945	1.026.495	1.393.792	1.778.273	2.579.163	3.226.407	3.826.826	6.162.916
CAVOUR	C	LAS COLONIAS	3	58.928	53.535	56.095	63.854	89.614	123.428	148.887	191.034	255.944	291.540	436.773
COLONIA SAN JOSE	C	LAS COLONIAS	3	61.611	57.201	63.885	70.092	95.487	123.193	139.142	193.431	256.287	306.452	454.581
CULULU	C	LAS COLONIAS	3	82.237	72.860	81.939	91.129	115.907	145.324	170.629	218.507	291.626	327.967	520.344
ELISA	C	LAS COLONIAS	3	183.852	165.577	183.372	213.423	297.539	392.873	471.860	610.692	822.946	936.232	1.415.921
EMPALME SAN CARLOS	C	LAS COLONIAS	3	63.630	57.120	64.935	70.756	98.041	127.585	155.994	207.600	280.786	326.223	494.072
FELICIA	C	LAS COLONIAS	3	262.400	232.867	250.311	294.847	404.979	543.756	638.347	818.254	1.070.509	1.242.457	1.820.766
FRANCK	C	LAS COLONIAS	3	459.088	458.587	477.653	553.598	770.393	1.009.614	1.262.249	1.631.287	2.099.388	2.496.851	3.716.675
GRUTLY	C	LAS COLONIAS	3	141.261	130.666	140.502	157.656	208.835	259.403	305.051	392.351	511.718	571.271	885.479
HIPATIA	C	LAS COLONIAS	3	70.424	62.045	69.487	78.396	115.925	156.686	189.220	251.741	334.921	401.290	609.490
HUMBOLT	C	LAS COLONIAS	3	534.362	472.997	514.742	606.463	795.135	1.020.189	1.232.989	1.548.702	2.059.288	2.376.873	3.652.806

MUNICIPALIDAD O COMUNA	DEPARTAMENTO	NODO	2.000	2.001	2.002	2.003	2.004	2.005	2.006	2.007	2.008	2.009	2.010	
			Cont. A.P.I. Pesos	Cont. A.P.I. Pesos	Cont. A.P.I. Pesos	Cont. A.P.I. Pesos	Cont. A.P.I. Pesos	Cont. A.P.I. Pesos	Cont. A.P.I. Pesos	Cont. A.P.I. Pesos	Cont. A.P.I. Pesos	Cont. A.P.I. Pesos	Cont. A.P.I. Pesos	Cont. A.P.I. Pesos
ITUZAINGO	C	LAS COLONIAS	3	50.808	45.693	51.901	55.292	69.595	84.563	96.371	127.968	172.425	191.601	295.774
JACINTO L. ARAUZ	C	LAS COLONIAS	3	46.749	41.979	46.663	51.454	70.645	89.958	107.225	143.842	192.833	226.167	337.744
LA PELADA	C	LAS COLONIAS	3	196.941	173.738	192.138	220.904	290.591	351.107	409.831	517.343	675.238	769.499	1.259.492
LAS TUNAS	C	LAS COLONIAS	3	78.085	70.410	76.959	84.672	118.764	152.922	178.805	239.065	317.643	369.837	561.262
MARIA LUISA	C	LAS COLONIAS	3	89.085	80.838	87.164	98.026	139.959	175.188	217.091	285.845	379.672	440.050	655.029
MATILDE	C	LAS COLONIAS	3	130.666	115.796	126.770	146.751	203.596	262.859	323.044	415.451	541.401	614.066	915.352
NUEVO TORINO	C	LAS COLONIAS	3	119.937	106.735	118.826	136.111	172.425	205.001	237.051	321.215	419.969	486.169	738.920
PILAR	C	LAS COLONIAS	3	479.450	417.889	454.754	537.375	729.718	936.674	1.130.409	1.459.091	1.919.007	2.246.167	3.385.573
PROGRESO	C	LAS COLONIAS	3	246.210	221.798	243.579	301.995	405.016	516.979	611.521	772.745	1.002.879	1.192.439	1.781.810
PROVIDENCIA	C	LAS COLONIAS	3	112.033	100.605	113.681	124.937	179.863	222.967	261.347	334.135	444.289	518.969	787.647
PUJATO NORTE	C	LAS COLONIAS	3	42.179	38.187	42.798	49.553	65.662	84.460	100.777	135.364	181.181	212.193	319.785
RIVADAVIA	C	LAS COLONIAS	3	58.263	52.548	57.692	63.241	84.899	110.778	129.453	175.095	231.688	265.190	398.056
SA PEREYRA	C	LAS COLONIAS	3	195.284	173.548	191.142	220.956	294.173	376.312	446.964	587.876	784.587	894.126	1.380.162
SAN AGUSTIN	C	LAS COLONIAS	3	127.425	114.385	122.748	138.222	180.076	233.256	270.887	366.646	488.126	549.261	831.742
SAN CARLOS NORTE	C	LAS COLONIAS	3	112.250	101.429	111.959	128.926	171.520	218.774	257.654	338.263	451.454	523.247	789.892
SAN CARLOS SUR	C	LAS COLONIAS	3	226.478	202.053	219.490	254.854	330.723	421.683	515.313	653.555	858.083	975.509	1.538.901
SAN GERONIMO DEL SAUCE	C	LAS COLONIAS	3	121.016	106.224	118.960	131.111	169.986	216.330	257.461	337.593	448.659	515.323	770.720
SAN GERONIMO NORTE	C	LAS COLONIAS	3	688.798	621.199	669.758	776.946	1.047.179	1.320.837	1.606.888	2.034.786	2.686.278	3.101.249	4.600.066
SAN MARIANO	C	LAS COLONIAS	3	94.113	82.396	91.155	100.566	127.794	151.666	171.185	217.601	289.192	321.618	513.468
SANTA CLARA DE BUENA VISTA	C	LAS COLONIAS	3	390.637	345.386	378.490	463.743	566.850	713.883	858.537	1.068.115	1.399.102	1.568.592	2.431.035
SANTA MARIA CENTRO	C	LAS COLONIAS	3	54.383	48.840	53.803	59.216	80.237	100.963	117.377	152.907	202.320	231.785	355.324
SANTA MARIA NORTE	C	LAS COLONIAS	3	60.779	54.507	59.647	67.177	88.778	115.720	135.642	175.427	230.827	266.276	399.934
SANTO DOMINGO	C	LAS COLONIAS	3	190.432	170.829	187.938	235.307	323.773	418.093	507.202	629.358	846.243	954.958	1.423.876
SARMIENTO	C	LAS COLONIAS	3	204.989	184.372	199.490	227.636	304.065	391.905	464.431	597.882	793.518	899.132	1.347.542
SOUTOMAYOR	C	LAS COLONIAS	3	62.902	56.126	61.615	67.057	86.704	107.994	123.101	162.485	210.442	238.559	369.773
CACIQUE ARIACAIQUIN	C	SAN JAVIER	3	56.929	51.562	57.278	63.702	86.729	115.337	135.343	185.281	247.177	286.762	435.206
LA BRAVA	C	SAN JAVIER	3	81.255	73.896	83.516	91.568	118.401	149.613	175.695	231.626	313.758	369.944	545.181
AROCENA	C	SAN JERONIMO	3	188.755	172.410	186.281	207.013	295.794	381.586	465.435	627.890	820.418	950.178	1.419.232
BARRANCAS	C	SAN JERONIMO	3	500.686	444.444	489.675	558.756	766.077	967.382	1.149.496	1.499.414	2.027.618	2.284.522	3.410.222
CAMPO PIAGGIO	C	SAN JERONIMO	3	56.189	50.341	55.219	60.865	80.786	97.682	114.906	145.833	194.070	219.619	343.276
CASALEGNO	C	SAN JERONIMO	3	71.115	62.907	70.003	77.524	101.240	123.156	143.965	190.149	251.884	285.913	440.050
DESIVIO ARIJON	C	SAN JERONIMO	3	195.379	174.147	189.652	212.608	328.708	442.733	551.757	741.166	988.101	1.156.478	1.737.470
ESTACION DIAZ	C	SAN JERONIMO	3	209.358	180.999	199.680	229.367	312.822	395.902	458.739	587.781	785.456	908.842	1.350.326
ESTACION IRIGOYEN	C	SAN JERONIMO	3	240.337	216.205	240.401	269.077	348.415	428.841	497.802	628.001	840.029	956.342	1.495.478
GABOTO	C	SAN JERONIMO	3	210.974	190.184	214.760	233.825	329.664	428.219	514.435	699.070	924.835	1.083.313	1.632.401
GESSLER	C	SAN JERONIMO	3	135.120	122.670	137.453	156.904	206.259	260.113	297.720	390.831	520.547	590.388	893.996
IRIGOYEN	C	SAN JERONIMO	3	133.590	116.366	129.914	147.305	195.653	244.094	287.436	370.743	492.946	557.415	862.196
LARRECHEA	C	SAN JERONIMO	3	91.672	81.254	89.931	100.810	145.675	188.890	227.802	300.858	392.945	454.197	677.345
LOMA ALTA	C	SAN JERONIMO	3	65.811	60.565	64.208	72.460	98.961	139.951	185.319	190.771	251.578	290.512	444.976
LOPEZ	C	SAN JERONIMO	3	206.277	181.030	203.615	231.201	298.501	344.835	391.414	580.211	752.937	856.764	1.290.358
MACIEL	C	SAN JERONIMO	3	517.854	454.650	510.572	578.651	754.264	952.681	1.130.715	1.467.835	1.962.364	2.343.514	3.479.390
MONJE	C	SAN JERONIMO	3	256.208	222.990	245.982	283.241	385.461	489.041	581.885	753.014	1.015.867	1.163.951	1.750.392
SAN EUGENIO	C	SAN JERONIMO	3	46.190	41.480	46.107	50.679	67.989	85.611	102.744	136.485	179.725	206.012	311.735
SAN FABIAN	C	SAN JERONIMO	3	115.034	102.522	113.401	127.099	174.350	213.729	252.849	326.331	428.447	494.444	763.679

MUNICIPALIDAD O COMUNA	DEPARTAMENTO	NODO	2.000	2.001	2.002	2.003	2.004	2.005	2.006	2.007	2.008	2.009	2.010	
			Cont. A.P.I. Pesos	Cont. A.P.I. Pesos	Cont. A.P.I. Pesos	Cont. A.P.I. Pesos	Cont. A.P.I. Pesos	Cont. A.P.I. Pesos	Cont. A.P.I. Pesos	Cont. A.P.I. Pesos	Cont. A.P.I. Pesos	Cont. A.P.I. Pesos	Cont. A.P.I. Pesos	Cont. A.P.I. Pesos
ANGELONI	C	SAN JUSTO	3	99.816	90.813	95.165	108.454	142.331	166.513	192.570	239.235	315.554	358.317	581.848
CAYASTACITO	C	SAN JUSTO	3	79.075	71.313	75.384	83.154	113.539	147.239	169.733	225.670	302.094	343.796	520.896
CRESPO	C	SAN JUSTO	3	445.410	400.935	449.398	523.416	733.727	814.577	976.133	1.557.251	2.077.517	2.416.740	3.614.821
ESCALADA	C	SAN JUSTO	3	207.678	177.261	197.459	228.777	308.123	390.634	474.467	615.068	825.031	944.555	1.431.665
ESTHER	C	SAN JUSTO	3	39.641	35.017	39.539	42.345	60.921	78.870	93.449	124.632	168.192	196.245	294.059
LA CAMILA	C	SAN JUSTO	3	50.127	44.808	49.387	55.181	76.812	97.816	120.396	155.735	212.422	246.299	365.687
LA CRIOLLA	C	SAN JUSTO	3	241.652	206.789	225.442	254.104	346.528	376.426	433.512	676.326	911.604	1.038.083	1.595.683
LA PENCA Y CARAGUATA	C	SAN JUSTO	3	105.959	93.392	101.508	112.054	139.639	165.585	188.733	241.923	313.105	355.023	543.899
NARE	C	SAN JUSTO	3	85.249	75.558	84.758	92.474	122.173	142.208	167.207	227.317	302.390	350.007	534.077
PEDRO GOMEZ CELLO	C	SAN JUSTO	3	125.212	112.094	126.749	140.047	166.332	202.651	231.280	310.127	409.050	448.077	681.792
RAMAYON	C	SAN JUSTO	3	135.255	119.588	129.539	143.541	182.482	216.136	252.330	307.008	401.243	445.752	707.487
SAN BERNARDO - SAN JUSTO	C	SAN JUSTO	3	47.972	42.476	47.760	51.982	69.580	85.449	98.759	130.037	173.889	194.931	300.654
SAN MARTIN NORTE	C	SAN JUSTO	3	81.616	72.243	76.770	83.982	126.057	162.074	193.408	259.952	340.312	397.019	607.432
SILVA	C	SAN JUSTO	3	100.525	89.090	93.542	100.804	129.111	153.531	177.667	221.838	291.863	334.916	531.784
VERA Y PINTADO	C	SAN JUSTO	3	135.815	123.596	132.020	148.330	210.950	267.332	321.140	406.751	543.703	633.719	947.147
VIDELA	C	SAN JUSTO	3	289.445	252.770	274.287	312.534	402.961	500.570	610.659	758.721	1.000.636	1.109.696	1.711.519
COLONIA DOLORES	C	SAN JUSTO	3	54.854	50.223	58.255	63.663	91.712	122.719	153.660	207.041	281.468	333.622	491.149
TOTAL NODO 3				74.920.039	67.049.906	72.800.607	83.235.286	111.064.501	141.163.550	168.190.225	223.060.332	290.524.139	337.463.300	509.599.547

ARMSTRONG	M	BELGRANO	4	1.761.069	1.578.835	1.746.486	2.153.279	2.856.100	3.674.708	4.354.210	5.731.591	7.429.898	8.434.584	12.749.462
LAS ROSAS	M	BELGRANO	4	2.064.140	1.862.921	2.007.867	2.371.501	3.163.894	3.984.068	4.728.203	6.094.762	7.827.317	9.003.394	13.693.925
LAS PAREJAS	M	BELGRANO	4	1.794.979	1.596.741	1.756.180	2.052.032	2.777.109	3.550.232	4.330.107	5.618.013	7.231.314	8.383.185	12.718.850
CASILDA	M	CASEROS	4	3.923.711	3.441.849	3.702.383	4.366.813	5.668.693	6.798.338	8.110.931	10.309.906	13.218.219	15.515.574	23.445.502
VILLA CONSTITUCION	M	CONSTITUCION	4	4.981.664	4.543.314	4.571.427	5.536.728	7.296.506	9.202.023	11.132.461	14.086.728	17.393.293	19.824.593	30.056.245
CAÑADA DE GOMEZ	M	IRIONDO	4	3.909.646	3.428.314	3.658.918	4.338.644	5.626.033	6.858.934	8.227.564	10.376.036	13.544.255	15.778.966	23.773.267
TOTORAS	M	IRIONDO	4	1.618.397	1.436.866	1.563.413	1.810.555	2.474.180	3.135.066	3.858.789	5.020.750	6.430.120	7.577.875	11.341.111
ROSARIO	M	ROSARIO	4	111.082.785	99.602.620	107.831.294	123.620.996	163.479.286	208.023.765	248.422.908	321.008.789	427.429.247	497.815.590	743.613.395
ARROYO SECO	M	ROSARIO	4	2.318.750	2.094.059	2.428.701	2.828.408	3.626.600	4.565.852	5.574.070	7.365.861	9.594.220	11.481.110	17.310.152
GRANADERO BAIGORRIA	M	ROSARIO	4	2.539.041	2.314.559	2.537.574	2.940.267	4.064.454	5.446.429	6.748.603	8.787.977	11.439.729	13.595.585	21.229.893
PEREZ	M	ROSARIO	4	1.989.498	1.779.026	1.978.315	2.258.260	3.098.525	3.880.840	4.759.604	6.567.408	8.553.635	10.110.197	15.076.732
VILLA GDOR. GALVEZ	M	ROSARIO	4	4.719.002	4.243.927	4.849.608	5.500.588	7.308.138	9.010.742	11.053.848	15.233.688	19.781.655	23.745.641	36.341.082
FUNES	M	ROSARIO	4	2.080.432	1.909.283	2.142.058	2.493.818	3.410.000	4.483.405	5.677.504	7.728.839	10.260.627	13.053.543	19.799.275
CAPITAN BERMUDEZ	M	SAN LORENZO	4	2.693.608	2.425.739	2.630.175	3.032.585	4.007.190	5.011.690	5.928.459	7.928.895	10.092.049	11.794.216	17.711.744
CARCARAÑA	M	SAN LORENZO	4	1.984.531	1.828.592	2.019.518	2.287.063	3.042.258	3.826.553	4.513.419	6.206.001	8.145.872	9.874.322	15.228.859
FRAY LUIS BELTRAN	M	SAN LORENZO	4	1.491.241	1.332.250	1.498.287	1.699.817	2.322.247	3.064.606	3.720.817	4.999.946	6.601.535	7.690.338	11.572.984
SAN LORENZO	M	SAN LORENZO	4	4.554.936	4.105.175	4.506.639	5.181.139	7.227.514	9.079.216	10.610.632	13.764.250	17.535.228	20.500.280	34.548.235
ROLDAN	M	SAN LORENZO	4	1.691.994	1.560.914	1.741.678	1.930.168	2.593.932	3.313.188	4.103.112	5.716.608	7.329.280	8.458.885	12.984.402
PUERTO GENERAL SAN MARTIN	M	SAN LORENZO	4	1.997.433	1.865.303	2.094.514	2.392.354	3.479.036	4.642.698	5.487.096	7.709.118	9.841.560	11.358.071	19.185.693
EL TREBOL	M	SAN MARTIN	4	1.620.109	1.487.534	1.622.018	1.854.285	2.597.706	3.387.253	4.006.595	5.253.225	6.780.209	7.926.830	11.817.188
BOUQUET	C	BELGRANO	4	315.674	274.401	309.234	351.950	459.041	535.537	625.137	735.066	921.616	1.044.228	1.703.602
MONTES DE OCA	C	BELGRANO	4	496.876	433.822	489.804	557.492	729.517	888.104	1.007.664	1.251.727	1.564.408	1.741.009	2.693.046
TORTUGAS	C	BELGRANO	4	404.726	351.029	378.964	437.122	569.531	679.422	796.153	969.513	1.225.363	1.389.244	2.320.745
AREQUITO	C	CASEROS	4	1.013.344	890.417	991.686	1.234.646	1.459.208	1.762.126	2.041.430	2.580.630	3.245.756	3.665.323	5.841.176
ARTEAGA	C	CASEROS	4	498.168	445.452	518.622	607.124	762.715	940.373	1.082.319	1.314.596	1.678.499	1.908.112	2.979.419

MUNICIPALIDAD O COMUNA	DEPARTAMENTO	NODO	2.000	2.001	2.002	2.003	2.004	2.005	2.006	2.007	2.008	2.009	2.010	
			Cont. A.P.I. Pesos	Cont. A.P.I. Pesos	Cont. A.P.I. Pesos	Cont. A.P.I. Pesos	Cont. A.P.I. Pesos	Cont. A.P.I. Pesos	Cont. A.P.I. Pesos	Cont. A.P.I. Pesos	Cont. A.P.I. Pesos	Cont. A.P.I. Pesos	Cont. A.P.I. Pesos	Cont. A.P.I. Pesos
BIGAND - CASEROS	C	CASEROS	4	704.818	624.242	690.401	829.382	1.065.523	1.320.385	1.552.296	1.931.147	2.491.517	2.885.029	4.477.278
CHABAS	C	CASEROS	4	1.015.790	891.311	994.007	1.253.861	1.543.225	1.653.371	1.913.902	2.676.438	3.350.913	3.976.159	6.228.735
LOS MOLINOS	C	CASEROS	4	313.463	274.732	309.254	372.477	481.200	548.713	601.011	844.539	1.085.531	1.239.843	1.906.849
SANDFORD	C	CASEROS	4	319.983	276.257	307.983	370.517	460.520	538.209	612.316	772.423	983.431	1.120.387	1.778.446
SAN JOSE DE LA ESQUINA	C	CASEROS	4	928.229	819.793	886.923	1.068.577	1.379.762	1.713.231	2.071.402	2.550.806	3.283.359	3.795.766	5.814.246
VILLADA	C	CASEROS	4	233.635	201.042	219.056	253.461	312.136	370.091	416.108	529.237	689.679	776.680	1.267.993
ALCORTA	C	CONSTITUCION	4	1.114.108	947.786	1.033.977	1.211.712	1.547.858	1.838.134	2.213.747	2.774.207	3.504.287	3.924.409	6.112.252
CAÑADA RICA	C	CONSTITUCION	4	159.608	143.808	155.458	174.519	222.279	407.905	515.985	381.180	486.795	557.739	890.545
CEPEDA	C	CONSTITUCION	4	99.668	88.291	96.183	107.897	141.001	168.923	192.135	244.731	317.378	353.954	559.707
EMPALME VILLA CONSTITUCION	C	CONSTITUCION	4	614.871	551.625	617.246	718.214	958.239	1.240.755	1.484.845	1.890.713	2.531.291	2.869.934	4.181.980
GENERAL GELLY	C	CONSTITUCION	4	160.251	146.423	157.622	224.375	249.445	309.296	352.610	405.258	501.651	561.337	889.305
GODOY	C	CONSTITUCION	4	240.057	207.515	221.228	252.278	326.196	392.948	460.285	557.723	713.453	803.224	1.280.411
J.B. MOLINA	C	CONSTITUCION	4	264.081	232.367	256.999	288.247	364.289	439.800	496.271	610.689	802.959	864.888	1.409.238
JUNCAL	C	CONSTITUCION	4	269.339	233.224	254.888	284.329	371.966	445.674	502.265	612.473	767.439	836.055	1.418.611
LA VANGUARDIA	C	CONSTITUCION	4	104.431	93.137	99.454	114.310	141.499	165.457	191.979	242.578	317.837	351.078	567.316
MAXIMO PAZ	C	CONSTITUCION	4	504.548	447.779	480.595	554.771	705.838	849.341	976.420	1.211.314	1.574.849	1.783.775	2.816.968
PAVON	C	CONSTITUCION	4	173.533	163.754	183.069	217.888	275.634	343.207	421.283	578.883	749.656	879.761	1.314.289
PAVON ARRIBA	C	CONSTITUCION	4	264.626	229.436	255.172	336.846	392.017	468.055	560.360	703.204	911.419	1.026.475	1.639.426
PEYRANO	C	CONSTITUCION	4	341.497	301.464	330.725	390.253	507.177	629.979	714.207	896.203	1.165.185	1.333.702	2.108.137
RUEDA	C	CONSTITUCION	4	133.057	119.137	129.324	145.719	195.597	242.143	279.317	346.525	432.467	481.978	759.517
SANTA TERESA	C	CONSTITUCION	4	426.090	375.327	409.853	491.528	652.574	809.355	943.699	1.190.976	1.531.193	1.754.374	2.764.719
SARGENTO CABRAL	C	CONSTITUCION	4	209.038	178.721	194.687	237.643	291.773	363.088	424.933	532.024	658.998	743.592	1.211.084
THEOBALD	C	CONSTITUCION	4	98.651	84.929	96.786	106.550	151.852	186.068	220.912	272.104	348.030	374.552	608.571
BUSTINZA	C	IRIONDO	4	367.639	312.672	342.144	392.231	479.980	541.675	597.753	724.611	904.162	1.013.471	1.757.597
CARRIZALES	C	IRIONDO	4	186.615	165.220	183.289	209.098	269.830	329.632	378.295	479.890	631.713	712.276	1.133.678
CLASSON	C	IRIONDO	4	333.087	285.734	311.643	358.181	431.917	702.714	848.180	589.648	732.100	781.875	1.408.778
CORREA	C	IRIONDO	4	769.277	684.666	756.720	875.154	1.083.220	1.093.453	1.281.284	1.864.300	2.418.363	2.842.088	4.349.054
LUCIO V. LOPEZ	C	IRIONDO	4	110.387	97.909	107.686	121.569	155.854	282.481	338.370	272.291	349.750	399.782	625.648
OLIVEROS	C	IRIONDO	4	484.681	424.489	464.584	526.753	717.216	894.872	1.072.876	1.386.331	1.828.017	2.127.889	3.203.629
PUEBLO ANDINO	C	IRIONDO	4	241.340	215.274	246.463	277.467	361.870	442.845	512.969	661.092	855.443	1.020.324	1.561.044
SALTO GRANDE	C	IRIONDO	4	354.457	314.433	347.296	426.045	578.564	672.895	773.527	941.157	1.198.927	1.358.683	2.099.973
SERODINO	C	IRIONDO	4	375.075	339.621	361.204	440.348	589.164	755.017	888.364	1.128.735	1.485.967	1.727.676	2.638.610
VILLA ELOISA	C	IRIONDO	4	531.013	475.939	529.690	633.217	808.471	950.518	1.098.164	1.372.316	1.737.631	1.995.347	3.122.619
ACEBAL	C	ROSARIO	4	548.177	491.194	561.864	658.222	866.984	1.076.787	1.276.199	1.639.711	2.137.320	2.559.727	3.963.917
ALBARELLOS	C	ROSARIO	4	120.543	103.395	112.455	128.759	165.089	192.481	216.791	266.959	335.617	390.826	634.200
ALVAREZ	C	ROSARIO	4	571.254	513.441	577.054	669.841	926.757	1.154.828	1.426.941	1.853.089	2.409.289	2.814.657	4.232.788
ARMINDA	C	ROSARIO	4	95.233	82.390	92.275	105.003	132.642	158.657	185.685	232.943	298.559	349.129	553.381
CARMEN DEL SAUCE	C	ROSARIO	4	148.904	128.873	140.027	162.490	221.514	276.146	323.723	426.148	535.637	641.784	962.850
CORONEL BOGADO	C	ROSARIO	4	363.830	305.325	329.193	389.365	513.243	658.680	774.551	911.632	1.185.485	1.386.055	2.196.087
CORONEL DOMINGUEZ	C	ROSARIO	4	155.476	133.266	146.079	171.967	241.715	326.055	372.535	440.018	566.990	673.637	1.056.016
ESTACION ALVEAR	C	ROSARIO	4	376.322	336.385	380.658	444.195	600.808	828.839	1.116.434	1.381.024	1.775.178	2.138.166	3.491.345
FIGHIERA	C	ROSARIO	4	552.584	494.566	543.307	635.793	827.326	1.017.731	1.198.869	1.593.466	2.136.566	2.445.871	3.767.112
GENERAL LAGOS	C	ROSARIO	4	344.546	310.792	340.080	382.922	536.786	681.124	876.737	1.135.159	1.491.952	1.805.086	2.924.816
IBARLUCEA	C	ROSARIO	4	234.900	208.901	236.819	268.499	391.257	508.033	673.929	888.084	1.192.572	1.423.539	2.162.878

MUNICIPALIDAD O COMUNA	DEPARTAMENTO	NODO	2.000	2.001	2.002	2.003	2.004	2.005	2.006	2.007	2.008	2.009	2.010	
			Cont. A.P.I. Pesos	Cont. A.P.I. Pesos	Cont. A.P.I. Pesos	Cont. A.P.I. Pesos	Cont. A.P.I. Pesos	Cont. A.P.I. Pesos	Cont. A.P.I. Pesos	Cont. A.P.I. Pesos	Cont. A.P.I. Pesos	Cont. A.P.I. Pesos	Cont. A.P.I. Pesos	Cont. A.P.I. Pesos
PIÑERO	C	ROSARIO	4	137.307	119.774	147.196	154.292	209.967	261.152	311.237	430.183	558.286	668.219	1.051.193
PUEBLO ESTHER	C	ROSARIO	4	435.982	402.859	446.304	512.827	764.254	1.014.408	1.338.877	1.807.366	2.401.695	2.857.822	4.285.391
PUEBLO MUÑOZ	C	ROSARIO	4	117.808	104.527	114.330	128.507	162.342	186.995	218.509	273.988	345.459	394.074	633.961
PUEBLO URANGA	C	ROSARIO	4	198.988	164.635	177.748	210.617	264.582	313.486	379.653	473.574	610.192	705.701	1.165.945
SOLDINI	C	ROSARIO	4	336.215	300.360	327.591	374.622	504.379	624.651	742.219	976.712	1.285.636	1.616.353	2.361.208
VILLA AMELIA	C	ROSARIO	4	188.407	169.420	183.236	209.904	274.300	342.495	401.456	510.311	666.161	789.393	1.242.614
ZABALLA	C	ROSARIO	4	569.549	509.151	560.066	649.042	832.656	1.015.719	1.202.701	1.540.378	2.027.416	2.460.391	3.845.829
CENTENO	C	SAN JERONIMO	4	391.736	349.248	381.796	427.618	559.661	695.982	816.645	1.043.397	1.411.598	1.577.531	2.429.378
SAN GENARO	C	SAN JERONIMO	4	512.741	442.708	472.600	557.918	713.269	934.721	1.118.567	1.411.182	5.764.705	6.712.599	10.063.968
SAN GENARO NORTE	C	SAN JERONIMO	4	517.533	451.434	497.907	560.572	741.869	940.991	1.107.020	1.438.581			
ALDAO - SAN LORENZO	C	SAN LORENZO	4	151.478	135.143	149.893	166.740	212.727	252.199	292.824	359.714	459.957	512.942	850.114
CORONEL ARNOLD	C	SAN LORENZO	4	222.911	188.814	201.456	252.190	309.015	332.377	380.528	489.197	626.491	737.766	1.131.393
FUENTES	C	SAN LORENZO	4	401.745	345.772	377.283	447.336	588.073	713.604	842.598	1.058.135	1.358.762	1.558.438	2.537.201
JESUS MARIA - TIMBUES	C	SAN LORENZO	4	369.503	337.659	392.550	419.986	554.708	712.360	853.024	1.110.081	1.430.394	1.705.430	2.801.549
LUIS PALACIOS	C	SAN LORENZO	4	290.500	249.422	273.875	316.551	388.509	381.274	432.536	573.185	720.685	808.762	1.333.865
PUJATO	C	SAN LORENZO	4	517.509	467.239	482.446	621.293	810.036	992.208	1.190.057	1.475.923	1.901.329	2.280.184	3.620.194
RICARDONE	C	SAN LORENZO	4	228.235	202.175	226.060	258.795	371.026	470.863	621.559	805.940	1.068.082	1.239.911	1.999.783
SAN JERONIMO SUR	C	SAN LORENZO	4	353.629	314.665	348.517	401.616	534.974	656.752	774.531	967.380	1.292.759	1.452.047	2.224.840
VILLA MUGUETA	C	SAN LORENZO	4	459.246	393.551	433.483	495.973	609.117	693.250	781.525	940.132	1.190.390	1.351.282	2.197.031
CAÑADA ROSQUIN	C	SAN MARTIN	4	534.499	487.599	545.673	624.808	832.975	941.523	1.068.155	1.698.381	2.213.136	2.628.307	3.896.628
CARLOS PELLEGRINI	C	SAN MARTIN	4	648.044	582.765	650.000	794.147	1.049.166	1.278.956	1.515.537	1.934.477	2.483.846	2.858.386	4.333.604
CASAS	C	SAN MARTIN	4	130.774	116.332	127.762	141.470	183.858	222.618	258.643	331.587	439.138	494.402	768.632
COLONIA BELGRANO	C	SAN MARTIN	4	166.724	150.291	171.150	194.516	252.532	380.644	442.459	481.105	630.210	715.690	1.100.750
LANDETA	C	SAN MARTIN	4	214.811	192.666	214.682	245.755	322.480	403.104	471.110	595.849	786.602	883.589	1.379.556
LAS BANDURRIAS	C	SAN MARTIN	4	61.643	54.536	59.896	65.739	93.844	111.302	129.355	169.663	225.113	264.947	413.010
LOS CARDOS	C	SAN MARTIN	4	261.942	224.853	247.833	278.461	370.332	400.190	448.570	638.366	800.111	916.027	1.455.042
MARIA SUSANA	C	SAN MARTIN	4	482.483	436.396	494.788	577.629	753.093	948.909	1.110.047	1.395.431	1.830.140	2.056.153	3.104.465
PIAMONTE	C	SAN MARTIN	4	473.450	427.227	482.688	566.808	729.177	912.145	1.046.251	1.324.089	1.701.860	1.973.481	3.020.941
TOTAL NODO 4				188.879.857	169.210.747	184.255.589	212.775.831	281.730.143	355.869.632	425.548.295	551.558.205	726.731.614	847.793.103	1.284.835.718
FIRMAT	M	GENERAL LOPEZ	5	2.551.793	2.237.763	2.423.560	2.845.908	3.778.175	4.861.227	5.737.541	7.511.186	9.783.513	11.130.491	16.748.629
RUFINO	M	GENERAL LOPEZ	5	2.393.998	2.146.723	2.363.098	2.767.789	3.740.759	4.816.091	5.650.773	7.165.059	9.124.640	10.498.460	16.059.229
VILLA CAÑAS	M	GENERAL LOPEZ	5	1.827.862	1.612.979	1.759.191	2.108.087	2.776.002	3.591.727	4.227.523	5.396.956	7.167.244	8.238.983	12.525.451
VENADO TUERTO	M	GENERAL LOPEZ	5	7.347.803	6.381.781	6.966.994	8.397.495	10.944.370	13.709.797	16.261.809	20.367.931	25.992.806	29.635.870	45.866.888
BERABEVU	C	CASEROS	5	379.609	325.886	361.840	439.357	561.574	671.181	772.079	971.964	1.225.319	1.374.299	2.196.842
CHAÑAR LADEADO	C	CASEROS	5	753.451	653.022	744.656	896.680	1.175.064	1.242.588	1.385.036	2.151.873	2.764.672	3.205.661	4.803.469
GODEKEN	C	CASEROS	5	361.894	312.635	345.723	403.090	492.549	569.179	643.818	793.512	994.306	1.094.990	1.754.273
LOS QUIRQUINCHOS	C	CASEROS	5	396.416	351.166	393.351	458.093	583.673	687.427	796.859	994.575	1.268.443	1.455.911	2.284.566
BOMBAL	C	CONSTITUCION	5	519.171	455.640	504.568	577.466	734.736	885.715	1.021.266	1.284.519	1.655.612	1.980.876	3.062.591
AMENABAR	C	GENERAL LOPEZ	5	356.252	307.018	317.702	348.535	433.557	497.810	579.338	711.702	921.164	1.042.378	1.721.666
AARON CASTELLANOS	C	GENERAL LOPEZ	5	98.086	86.330	93.267	103.714	130.127	152.092	180.926	218.634	285.106	324.227	525.257
CAFFERATA	C	GENERAL LOPEZ	5	343.538	294.355	318.787	382.747	484.635	591.803	689.624	843.040	1.065.325	1.195.302	1.960.399
CAÑADA DEL UCLE	C	GENERAL LOPEZ	5	238.378	206.468	223.785	252.635	322.108	337.969	373.609	536.816	677.150	759.229	1.253.656
CARMEN	C	GENERAL LOPEZ	5	363.019	310.953	330.864	376.487	479.640	569.469	636.074	797.343	1.013.222	1.132.729	1.837.383

MUNICIPALIDAD O COMUNA	DEPARTAMENTO	NODO	2.000	2.001	2.002	2.003	2.004	2.005	2.006	2.007	2.008	2.009	2.010	
			Cont. A.P.I. Pesos	Cont. A.P.I. Pesos	Cont. A.P.I. Pesos	Cont. A.P.I. Pesos	Cont. A.P.I. Pesos	Cont. A.P.I. Pesos	Cont. A.P.I. Pesos	Cont. A.P.I. Pesos	Cont. A.P.I. Pesos	Cont. A.P.I. Pesos	Cont. A.P.I. Pesos	Cont. A.P.I. Pesos
CARRERAS	C	GENERAL LOPEZ	5	291.731	270.393	284.109	325.311	420.848	518.329	630.521	785.041	1.000.379	1.139.062	1.775.328
COLONIA CHRISTOPHERSEN	C	GENERAL LOPEZ	5	182.091	156.753	176.747	191.970	235.629	283.005	351.193	380.418	480.694	545.394	918.239
CHAPUY	C	GENERAL LOPEZ	5	130.402	108.298	123.061	139.133	176.813	200.663	230.691	321.546	409.650	471.941	737.734
CHOVET	C	GENERAL LOPEZ	5	476.747	406.526	461.109	534.084	661.525	657.490	743.564	1.094.334	1.382.606	1.556.643	2.551.499
DIEGO DE ALVEAR	C	GENERAL LOPEZ	5	281.446	244.397	276.292	328.280	409.433	505.127	590.276	754.499	973.217	1.141.218	1.738.088
ELORTONDO	C	GENERAL LOPEZ	5	856.168	752.574	846.154	982.072	1.219.836	1.481.494	1.697.704	2.132.498	2.804.775	3.219.557	4.946.922
HUGHES	C	GENERAL LOPEZ	5	573.032	504.234	558.066	650.247	851.696	1.062.899	1.257.422	1.635.751	2.036.049	2.310.492	3.559.774
LABORDEBOY	C	GENERAL LOPEZ	5	175.034	153.753	170.495	197.085	247.743	297.539	346.117	444.804	565.735	635.575	1.011.048
LA CHISPA	C	GENERAL LOPEZ	5	163.092	141.798	153.770	169.612	212.574	271.576	308.025	315.325	393.917	431.177	738.718
LAZZARINO	C	GENERAL LOPEZ	5	150.065	130.234	140.264	163.033	199.863	225.645	252.611	300.156	405.444	446.869	768.480
MAGGIOLO	C	GENERAL LOPEZ	5	563.464	485.675	520.077	595.327	696.629	815.289	880.418	1.042.434	1.293.341	1.417.139	2.398.977
MARIA TERESA	C	GENERAL LOPEZ	5	695.724	604.701	672.167	773.393	983.472	1.137.803	1.280.105	1.576.749	1.989.236	2.245.212	3.658.599
MELINCUE	C	GENERAL LOPEZ	5	309.919	268.311	300.531	341.288	431.576	504.754	579.967	715.693	951.206	1.073.402	1.679.666
MIGUEL TORRES	C	GENERAL LOPEZ	5	110.622	99.549	109.446	131.249	162.616	193.413	230.827	266.246	344.192	391.013	618.121
MURPHY	C	GENERAL LOPEZ	5	535.688	469.649	522.700	618.540	777.227	946.940	1.110.688	1.390.565	1.776.659	2.019.705	3.193.781
SANCTI SPIRITU	C	GENERAL LOPEZ	5	624.776	542.722	597.905	703.908	847.505	993.948	1.132.141	1.412.109	1.810.526	2.020.327	3.199.104
SAN EDUARDO	C	GENERAL LOPEZ	5	305.019	263.594	286.789	330.464	394.777	447.190	498.709	590.314	745.697	825.467	1.367.339
SAN FRANCISCO DE SANTA FE	C	GENERAL LOPEZ	5	121.194	104.389	112.223	126.435	151.797	176.706	191.290	237.200	306.359	330.772	524.662
SAN GREGORIO	C	GENERAL LOPEZ	5	615.171	526.936	583.331	689.325	897.731	1.101.478	1.279.532	1.620.738	2.117.482	2.365.965	3.754.893
SANTA ISABEL	C	GENERAL LOPEZ	5	618.129	534.755	607.883	717.609	874.884	1.073.977	1.267.135	1.600.967	2.065.870	2.317.051	3.640.056
TEODELINA	C	GENERAL LOPEZ	5	978.258	844.205	947.094	1.102.585	1.412.978	1.708.426	2.010.133	2.482.807	3.155.912	3.611.461	5.672.821
WHELWRIGHT	C	GENERAL LOPEZ	5	740.615	646.171	712.486	865.262	1.109.468	1.412.145	1.670.543	2.071.417	2.660.983	3.060.868	4.762.002
TOTAL NODO 5				27.429.657	23.942.338	26.310.085	31.034.296	40.013.590	49.199.909	57.495.886	72.916.721	93.608.452	106.645.718	165.816.151
TOTAL				343.638.835	307.105.905	335.060.919	386.847.327	513.097.337	650.104.553	776.569.701	1.010.063.687	1.323.373.880	1.538.294.139	2.328.748.129

Fuente:

* Impuestos de Transferencias Automáticas: Administración Provincial de Impuestos

* Impuestos de Transferencias No Automáticas: Contaduría General de la Provincia

* Aportes no reintegrables para compensar afectación para el Financiamiento Educativo: Contaduría Gral. de la Pcia.

* Fondo Federal Solidario: Dirección General de Ingresos Públicos

PROVINCIA DE SANTA FE

ESTUDIO SOBRE LA COPARTICIPACION A MUNICIPALIDADES Y COMUNAS
Transferencias nominales 2010- Cifras en valores constantes de Diciembre de 2010
Población por Municipios y Comunas
Coparticipación Anual por Habitante por Departamento

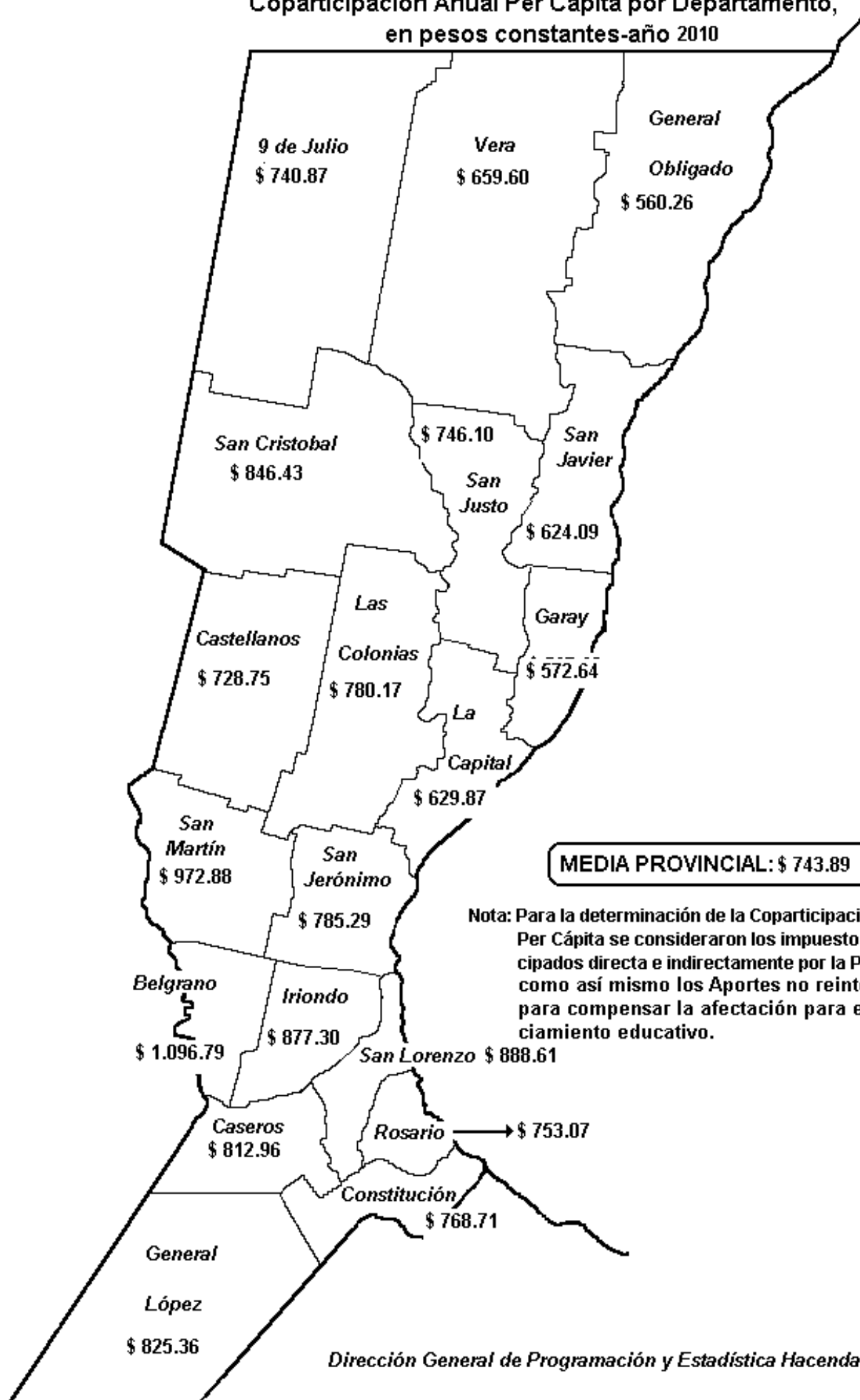
DEPARTAMENTO	2.010		
	Coparticipación en pesos	Población proyectada s/ IPEC	Coparticipación por habitante en pesos
DEPARTAMENTO BELGRANO	48.146.943	43.898	1.096,79
DEPARTAMENTO CASEROS	67.980.078	83.620	812,96
DEPARTAMENTO CASTELLANOS	131.465.571	180.399	728,75
DEPARTAMENTO CONSTITUCION	66.796.458	86.894	768,71
DEPARTAMENTO GARAY	12.830.493	22.406	572,64
DEPARTAMENTO GRAL. LOPEZ	159.211.940	192.900	825,36
DEPARTAMENTO GRAL. OBLIGADO	101.727.313	181.571	560,26
DEPARTAMENTO IRIONDO	59.832.616	68.201	877,30
DEPARTAMENTO LA CAPITAL	344.851.339	547.496	629,87
DEPARTAMENTO LAS COLONIAS	80.795.066	103.561	780,17
DEPARTAMENTO 9 DE JULIO	21.708.241	29.301	740,87
DEPARTAMENTO ROSARIO	938.077.538	1.245.671	753,07
DEPARTAMENTO SAN CRISTOBAL	57.344.483	67.749	846,43
DEPARTAMENTO SAN JAVIER	20.317.358	32.555	624,09
DEPARTAMENTO SAN JERONIMO	65.268.451	83.114	785,29
DEPARTAMENTO SAN JUSTO	32.133.694	43.069	746,10
DEPARTAMENTO SAN LORENZO	136.348.755	153.440	888,61
DEPARTAMENTO SAN MARTIN	62.978.211	64.734	972,88
DEPARTAMENTO VERA	36.017.283	54.605	659,60
MEDIA PROVINCIAL	2.443.831.830	3.285.184	743,89

Fuente:

- Población: IPEC - : Estimada en f(x) de la tasa intercensal año 1991-2001 según proyección efectuada a 2007

PROVINCIA DE SANTA FE

Coparticipación Anual Per Cápita por Departamento,
en pesos constantes-año 2010



PROVINCIA DE SANTA FE

ESTUDIO SOBRE LA COPARTICIPACION A MUNICIPALIDADES Y COMUNAS
 Transferencias nominales 2010- Cifras en valores constantes de Diciembre de 2010
 Población por Municipios y Comunas
 Coparticipación Anual por Habitante por Localidad - Ordenado por Departamentos

MUNICIPIO Y/O COMUNA	Dptos.	Año 2010		
		Coparticipación en pesos	Población proyectada s/ IPEC	Coparticipación por habitantes en \$
DEPARTAMENTO BELGRANO		48.146.943	43.898	1.096,79
1	ARMSTRONG M Belg.	13.379.524	11.103	1.205,04
2	LAS ROSAS M Belg.	14.370.661	13.531	1.062,05
3	LAS PAREJAS M Belg.	13.347.399	12.251	1.089,49
4	BOUQUET C Belg.	1.787.792	1.456	1.227,88
5	MONTES DE OCA C Belg.	2.826.133	3.088	915,20
6	TORTUGAS C Belg.	2.435.434	2.469	986,40
DEPARTAMENTO CASEROS		67.980.078	83.620	812,96
1	CASILDA M Caseros	24.604.149	34.656	709,95
2	AREQUITO C Caseros	6.129.840	7.152	857,08
3	ARTEAGA C Caseros	3.126.658	3.161	989,14
4	BERABEVU C Caseros	2.305.407	2.456	938,68
5	BIGAND - CASEROS C Caseros	4.698.539	5.480	857,40
6	CHABAS C Caseros	6.536.551	7.644	855,12
7	CHAÑAR LADEADO C Caseros	5.040.850	5.906	853,51
8	GODEKEN C Caseros	1.840.966	1.704	1.080,38
9	LOS MOLINOS C Caseros	2.001.083	2.040	980,92
10	LOS QUIRQUINCHOS C Caseros	2.397.466	2.755	870,22
11	SANDFORD C Caseros	1.866.334	2.023	922,56
12	SAN JOSE DE LA ESQUINA C Caseros	6.101.579	7.311	834,58
13	VILLADA C Caseros	1.330.656	1.332	998,99
DEPARTAMENTO CASTELLANOS		131.465.571	180.399	728,75
1	RAFAELA M Cast.	56.241.139	95.797	587,09
2	SUNCHALES M Cast.	17.685.698	20.713	853,85
3	FRONTERA M Cast.	9.062.238	10.740	843,78
4	ALDAO - CASTELLANOS C Cast.	1.367.936	1.728	791,63
5	ANGELICA C Cast.	1.504.662	1.623	927,09
6	ATALIVA C Cast.	1.665.366	2.148	775,31
7	AURELIA C Cast.	423.317	267	1.585,46
8	BAUER Y SIGEL C Cast.	628.056	524	1.198,58
9	BELLA ITALIA C Cast.	1.122.615	1.102	1.018,71
10	BICHA C Cast.	439.452	255	1.723,34
11	BIGAND - CASTELLANOS C Cast.	338.772	190	1.783,01
12	CASTELLANOS C Cast.	424.982	303	1.402,58
13	CLUCELLAS C Cast.	1.396.068	1.579	884,15
14	COLONIA CELLO C Cast.	628.750	362	1.736,88
15	COLONIA ITURRASPE C Cast.	324.919	112	2.901,06
16	COLONIA RAQUEL C Cast.	632.412	586	1.079,20
17	CORONEL FRAGA C Cast.	564.421	484	1.166,16
18	EGUSQUIZA C Cast.	595.983	566	1.052,97
19	ESMERALDA C Cast.	948.973	732	1.296,41
20	ESTACION CLUCELLAS C Cast.	1.027.079	860	1.194,28
21	EUSEBIA C Cast.	1.015.890	1.071	948,54
22	EUSTOLIA C Cast.	409.827	133	3.081,41
23	FIDELA C Cast.	416.747	231	1.804,10
24	GALISTEO C Cast.	499.929	386	1.295,15
25	GARIBALDI C Cast.	561.160	505	1.111,21
26	HUGENTOBLE C Cast.	318.482	120	2.654,02
27	HUMBERTO 1 C Cast.	3.905.290	5.245	744,57
28	JOSEFINA C Cast.	1.855.600	2.869	646,78
29	LEHMAN C Cast.	2.023.803	2.841	712,36
30	MARGARITA - CASTELLANOS C Cast.	582.044	445	1.307,96
31	MARIA JUANA C Cast.	3.863.319	4.985	774,99
32	MAUA C Cast.	289.828	85	3.409,74
33	PRESIDENTE ROCA C Cast.	981.646	1.063	923,47
34	PUEBLO MARINI C Cast.	383.563	202	1.898,83
35	RAMONA C Cast.	1.595.511	1.847	863,84
36	SAGUIER C Cast.	697.382	534	1.305,96
37	SAN ANTONIO C Cast.	588.129	397	1.481,43
38	SANTA CLARA DE SAGUIER C Cast.	2.038.845	2.506	813,59
39	SAN VICENTE C Cast.	4.828.093	6.111	790,07

MUNICIPIO Y/O COMUNA	Dptos.	Año 2010				
		Coparticipación en pesos	Población proyectada s/ IPEC	Coparticipación por habitantes en \$		
40	SUSANA	C	Cast.	1.271.096	1.363	932,57
41	TACURAL	C	Cast.	1.314.210	1.597	822,92
42	TACURALES	C	Cast.	606.899	530	1.145,09
43	VILA	C	Cast.	1.383.935	1.716	806,49
44	VILLA SAN JOSE	C	Cast.	630.327	511	1.233,52
45	VIRGINIA	C	Cast.	469.497	403	1.165,00
46	ZENON PEREYRA	C	Cast.	1.911.683	2.032	940,79
DEPARTAMENTO CONSTITUCION				66.796.458	86.894	768,71
1	VILLA CONSTITUCION	M	Const.	31.541.586	47.309	666,71
2	ALCORTA	C	Const.	6.414.312	7.742	828,51
3	BOMBAL	C	Const.	3.213.940	3.426	938,10
4	CAÑADA RICA	C	Const.	934.554	725	1.289,04
5	CEPEDA	C	Const.	587.367	396	1.483,25
6	EMPALME VILLA CONSTITUCION	C	Const.	4.388.648	6.388	687,01
7	GENERAL GELLY	C	Const.	933.253	771	1.210,45
8	GODOY	C	Const.	1.343.688	1.389	967,38
9	J.B. MOLINA	C	Const.	1.478.881	1.483	997,22
10	JUNCAL	C	Const.	1.488.716	1.283	1.160,34
11	LA VANGUARDIA	C	Const.	595.352	404	1.473,64
12	MAXIMO PAZ	C	Const.	2.956.179	3.537	835,79
13	PAVON	C	Const.	1.379.239	1.684	819,03
14	PAVON ARRIBA	C	Const.	1.720.444	2.080	827,14
15	PEYRANO	C	Const.	2.212.319	2.696	820,59
16	RUEDA	C	Const.	797.052	671	1.187,86
17	SANTA TERESA	C	Const.	2.901.348	3.456	839,51
18	SARGENTO CABRAL	C	Const.	1.270.934	1.102	1.153,30
19	THEOBALD	C	Const.	638.646	352	1.814,34
DEPARTAMENTO GARAY				12.830.493	22.406	572,64
1	CAYASTA	C	Garay	2.516.126	4.252	591,75
2	HELVECIA	C	Garay	5.111.226	9.346	546,89
3	SANTA ROSA	C	Garay	3.562.048	6.554	543,49
4	COLONIA MASCAS	C	Garay	902.766	1.212	744,86
5	SALADERO CABAL	C	Garay	738.327	1.042	708,57
DEPARTAMENTO GRAL. LOPEZ				159.211.940	192.900	825,36
1	FIRMAT	M	GLopez	17.576.325	19.098	920,32
2	RUFINO	M	GLopez	16.852.855	18.959	888,91
3	VILLA CAÑAS	M	GLopez	13.144.442	9.698	1.355,38
4	VENADO TUERTO	M	GLopez	48.133.570	76.636	628,08
5	AMENABAR	C	GLopez	1.806.748	1.803	1.002,08
6	AARON CASTELLANOS	C	GLopez	551.215	374	1.473,84
7	CAFFERATA	C	GLopez	2.057.280	1.612	1.276,23
8	CAÑADA DEL UCLE	C	GLopez	1.315.610	1.029	1.278,53
9	CARMEN	C	GLopez	1.928.184	1.969	979,27
10	CARRERAS	C	GLopez	1.863.063	2.173	857,37
11	COLONIA CHRISTOPHERSEN	C	GLopez	963.618	817	1.179,46
12	CHAPUY	C	GLopez	774.191	621	1.246,68
13	CHOVET	C	GLopez	2.677.591	2.628	1.018,87
14	DIEGO DE ALVEAR	C	GLopez	1.823.983	2.075	879,03
15	ELORTONDO	C	GLopez	5.191.392	6.483	800,77
16	HUGHES	C	GLopez	3.735.693	4.734	789,12
17	LABORDEBOY	C	GLopez	1.061.013	1.054	1.006,65
18	LA CHISPA	C	GLopez	775.225	496	1.562,95
19	LAZZARINO	C	GLopez	806.458	425	1.897,55
20	MAGGIOLO	C	GLopez	2.517.532	2.077	1.212,10
21	MARIA TERESA	C	GLopez	3.839.403	3.979	964,92
22	MELINCUE	C	GLopez	1.762.673	2.142	822,91
23	MIGUEL TORRES	C	GLopez	648.668	385	1.684,85
24	MURPHY	C	GLopez	3.351.614	3.662	915,24
25	SANCTI SPIRITU	C	GLopez	3.357.200	3.983	842,88
26	SAN EDUARDO	C	GLopez	1.434.911	1.156	1.241,27
27	SAN FRANCISCO DE SANTA FE	C	GLopez	550.590	246	2.238,17
28	SAN GREGORIO	C	GLopez	3.940.455	4.738	831,67
29	SANTA ISABEL	C	GLopez	3.819.943	4.944	772,64
30	TEODELINA	C	GLopez	5.953.164	6.534	911,11
31	WHELWRIGHT	C	GLopez	4.997.334	6.370	784,51
DEPARTAMENTO GRAL. OBLIGADO				101.727.313	181.571	560,26

MUNICIPIO Y/O COMUNA	Dptos.	Año 2010				
		Coparticipación en pesos	Población proyectada s/ IPEC	Coparticipación por habitantes en \$		
1	AVELLANEDA	M	GOblig.	15.807.789	26.118	605,25
2	RECONQUISTA	M	GOblig.	31.822.445	73.772	431,36
3	VILLA OCAMPO	M	GOblig.	11.563.605	20.083	575,79
4	MALABRIGO	M	GOblig.	8.911.915	7.640	1.166,48
5	LAS TOSCAS	M	GOblig.	9.440.969	13.440	702,45
6	ARROYO CEIBAL	C	GOblig.	974.896	1.190	819,24
7	BERNA	C	GOblig.	751.615	1.041	722,01
8	EL ARAZA	C	GOblig.	648.954	752	862,97
9	EL SOMBRERITO	C	GOblig.	896.645	1.324	677,22
10	EL RABON	C	GOblig.	1.022.525	1.647	620,84
11	FLORENCIA	C	GOblig.	4.025.823	8.071	498,80
12	INGENIERO CHANOURDIE	C	GOblig.	762.750	803	949,88
13	LANTERI	C	GOblig.	1.639.870	2.471	663,65
14	LA SARITA	C	GOblig.	1.176.793	1.736	677,88
15	LAS GARZAS	C	GOblig.	1.177.330	1.845	638,12
16	LOS LAURELES	C	GOblig.	1.114.435	1.662	670,54
17	SAN ANTONIO DE OBLIGADO	C	GOblig.	1.534.605	2.923	525,01
18	TACUARENDI	C	GOblig.	1.761.157	3.326	529,51
19	VILLA ANA	C	GOblig.	2.099.447	3.821	549,45
20	VILLA GUILLERMINA	C	GOblig.	2.795.904	5.534	505,22
21	GUADALUPE NORTE	C	GOblig.	1.071.866	1.367	784,10
22	NICANOR E. MOLINA	C	GOblig.	725.976	1.005	722,36
DEPARTAMENTO IRIONDO				59.832.616	68.201	877,30
1	CAÑADA DE GOMEZ	M	Iriondo	24.948.111	31.068	803,02
2	TOTORAS	M	Iriondo	11.901.574	10.101	1.178,26
3	BUSTINZA	C	Iriondo	1.844.455	1.636	1.127,42
4	CARRIZALES	C	Iriondo	1.189.703	1.316	904,03
5	CLASSON	C	Iriondo	1.478.398	1.092	1.353,84
6	CORREA	C	Iriondo	4.563.978	5.938	768,61
7	LUCIO V. LOPEZ	C	Iriondo	656.567	556	1.180,88
8	OLIVEROS	C	Iriondo	3.361.948	5.130	655,35
9	PUEBLO ANDINO	C	Iriondo	1.638.189	2.093	782,70
10	SALTO GRANDE	C	Iriondo	2.203.751	2.393	920,92
11	SERODINO	C	Iriondo	2.769.007	3.557	778,47
12	VILLA ELOISA	C	Iriondo	3.276.935	3.321	986,73
DEPARTAMENTO LA CAPITAL				344.851.339	547.496	629,87
1	SANTA FE	M	LaCapital	262.097.332	403.969	648,81
2	LAGUNA PAIVA	M	LaCapital	10.276.732	13.185	779,43
3	SANTO TOME	M	LaCapital	33.605.175	71.358	470,94
4	RECREO	M	LaCapital	11.082.089	15.382	720,46
5	ARROYO AGUIAR	C	LaCapital	1.086.879	1.500	724,59
6	CABAL	C	LaCapital	366.086	170	2.153,45
7	CANDIOTTI	C	LaCapital	881.051	1.246	707,10
8	EMILIA	C	LaCapital	981.500	1.137	863,24
9	LLAMBI CAMPBELL	C	LaCapital	2.114.608	2.819	750,13
10	MONTE VERA	C	LaCapital	4.678.492	8.389	557,69
11	NELSON	C	LaCapital	3.146.499	4.924	639,01
12	SAN PEDRO	C	LaCapital	558.460	599	932,32
13	SAUCE VIEJO	C	LaCapital	5.745.859	9.151	627,89
14	ARROYO LEYES	C	LaCapital	1.763.098	2.762	638,34
15	SAN JOSE DEL RINCON	C	LaCapital	6.467.479	10.905	593,07
DEPARTAMENTO LAS COLONIAS				80.795.066	103.561	780,17
1	ESPERANZA	M	LasCol.	24.881.112	39.956	622,71
2	SAN CARLOS CENTRO	M	LasCol.	11.632.911	11.462	1.014,91
3	CAVOUR	C	LasCol.	458.358	325	1.410,33
4	COLONIA SAN JOSE	C	LasCol.	477.046	398	1.198,61
5	CULULU	C	LasCol.	546.058	365	1.496,05
6	ELISA	C	LasCol.	1.485.894	1.895	784,11
7	EMPALME SAN CARLOS	C	LasCol.	518.488	448	1.157,34
8	FELICIA	C	LasCol.	1.910.745	2.442	782,45
9	FRANCK	C	LasCol.	3.900.348	5.417	720,02
10	GRUTLY	C	LasCol.	929.238	1.011	919,13
11	HIPATIA	C	LasCol.	639.610	684	935,10
12	HUMBOLT	C	LasCol.	3.833.323	4.850	790,38
13	ITUZAINGO	C	LasCol.	310.391	63	4.926,85
14	JACINTO L. ARAUZ	C	LasCol.	354.435	200	1.772,17
15	LA PELADA	C	LasCol.	1.321.734	1.417	932,77

MUNICIPIO Y/O COMUNA	Dptos.	Año 2010			
		Coparticipación en pesos	Población proyectada s/ IPEC	Coparticipación por habitantes en \$	
16 LAS TUNAS	C	LasCol.	588.998	556	1.059,35
17 MARIA LUISA	C	LasCol.	687.399	705	975,03
18 MATILDE	C	LasCol.	960.587	1.005	955,81
19 NUEVO TORINO	C	LasCol.	775.436	714	1.086,05
20 PILAR	C	LasCol.	3.552.883	4.842	733,76
21 PROGRESO	C	LasCol.	1.869.865	2.503	747,05
22 PROVIDENCIA	C	LasCol.	826.571	899	919,43
23 PUJATO NORTE	C	LasCol.	335.588	174	1.928,67
24 RIVADAVIA	C	LasCol.	417.727	266	1.570,40
25 SA PEREYRA	C	LasCol.	1.448.367	1.749	828,11
26 SAN AGUSTIN	C	LasCol.	872.845	925	943,62
27 SAN CARLOS NORTE	C	LasCol.	828.927	951	871,64
28 SAN CARLOS SUR	C	LasCol.	1.614.951	2.047	788,94
29 SAN GERONIMO DEL SAUCE	C	LasCol.	808.808	956	846,03
30 SAN GERONIMO NORTE	C	LasCol.	4.827.395	6.529	739,38
31 SAN MARIANO	C	LasCol.	538.843	391	1.378,12
32 SANTA CLARA DE BUENA VISTA	C	LasCol.	2.551.174	3.214	793,77
33 SANTA MARIA CENTRO	C	LasCol.	372.884	189	1.972,93
34 SANTA MARIA NORTE	C	LasCol.	419.698	273	1.537,35
35 SANTO DOMINGO	C	LasCol.	1.494.242	1.917	779,47
36 SARMIENTO	C	LasCol.	1.414.135	1.623	871,31
37 SOUTOMAYOR	C	LasCol.	388.047	200	1.940,23
DEPARTAMENTO 9 DE JULIO			21.708.241	29.301	740,87
1 TOSTADO	M	9deJulio	11.150.276	14.944	746,14
2 ESTEBAN RAMS	C	9deJulio	438.565	314	1.396,70
3 GATO COLORADO	C	9deJulio	1.012.275	1.577	641,90
4 JUAN DE GARAY	C	9deJulio	292.164	103	2.836,54
5 LOGROÑO	C	9deJulio	797.064	855	932,24
6 GREGORIA P. DE DENIS	C	9deJulio	1.288.985	1.984	649,69
7 MONTEFIORE	C	9deJulio	440.895	304	1.450,31
8 POZO BORRADO	C	9deJulio	1.175.697	1.496	785,89
9 SAN BERNARDO - 9 DE JULIO	C	9deJulio	711.427	762	933,63
10 SANTA MARGARITA	C	9deJulio	1.065.989	1.516	703,16
11 VILLA MINETTI	C	9deJulio	3.334.903	5.446	612,36
DEPARTAMENTO ROSARIO			938.077.538	1.245.671	753,07
1 ROSARIO	M	Rosario	780.361.801	989.750	788,44
2 ARROYO SECO	M	Rosario	18.165.597	23.057	787,86
3 GRANADERO BAIGORRIA	M	Rosario	22.279.046	41.484	537,05
4 PEREZ	M	Rosario	15.821.804	28.827	548,85
5 VILLA GDOR. GALVEZ	M	Rosario	38.137.011	88.207	432,36
6 FUNES	M	Rosario	20.777.730	19.537	1.063,51
7 ACEBAL	C	Rosario	4.159.808	5.631	738,73
8 ALBARELLOS	C	Rosario	665.541	464	1.434,36
9 ALVAREZ	C	Rosario	4.441.966	6.454	688,25
10 ARMINDA	C	Rosario	580.728	365	1.591,04
11 CARMEN DEL SAUCE	C	Rosario	1.010.433	1.039	972,51
12 CORONEL BOGADO	C	Rosario	2.304.615	2.728	844,80
13 CORONEL DOMINGUEZ	C	Rosario	1.108.203	988	1.121,66
14 ESTACION ALVEAR	C	Rosario	3.663.882	3.996	916,89
15 FIGHIERA	C	Rosario	3.953.278	5.501	718,65
16 GENERAL LAGOS	C	Rosario	3.069.357	4.138	741,75
17 IBARLUCEA	C	Rosario	2.269.765	3.526	643,72
18 PIÑERO	C	Rosario	1.103.142	1.336	825,70
19 PUEBLO ESTHER	C	Rosario	4.497.170	7.104	633,05
20 PUEBLO MUÑOZ	C	Rosario	665.291	495	1.344,02
21 PUEBLO URANGA	C	Rosario	1.223.565	1.076	1.137,14
22 SOLDINI	C	Rosario	2.477.896	3.249	762,66
23 VILLA AMELIA	C	Rosario	1.304.022	1.364	956,03
24 ZABALLA	C	Rosario	4.035.885	5.355	753,67
DEPARTAMENTO SAN CRISTOBAL			57.344.483	67.749	846,43
1 CERES	M	SanCrist.	12.218.870	14.577	838,23
2 SAN CRISTOBAL	M	SanCrist.	11.876.367	14.357	827,22
3 AGUARA	C	SanCrist.	639.765	631	1.013,89
4 AMBROSETTI	C	SanCrist.	1.148.750	1.397	822,30
5 ARRUFU	C	SanCrist.	1.803.161	2.305	782,28
6 CAPIVARA	C	SanCrist.	505.211	372	1.358,09
7 COLONIA ANA	C	SanCrist.	460.070	311	1.479,33

MUNICIPIO Y/O COMUNA	Dptos.	Año 2010				
		Coparticipación en pesos	Población proyectada s/ IPEC	Coparticipación por habitantes en \$		
8	COLONIA BOSSI	C	SanCrist.	535.395	419	1.277,79
9	COLONIA DOS ROSAS	C	SanCrist.	374.213	222	1.685,64
10	COLONIA ROSA	C	SanCrist.	1.046.702	1.210	865,04
11	CONSTANZA	C	SanCrist.	449.565	277	1.622,98
12	CURUPAYTI	C	SanCrist.	515.148	374	1.377,40
13	HERSILIA	C	SanCrist.	2.240.692	2.963	756,22
14	HUANQUEROS	C	SanCrist.	832.819	941	885,04
15	LA CABRAL	C	SanCrist.	362.187	205	1.766,77
16	LA CLARA	C	SanCrist.	319.439	151	2.115,49
17	LA LUCILA	C	SanCrist.	457.229	296	1.544,69
18	LA RUBIA	C	SanCrist.	575.715	494	1.165,41
19	LAS AVISPAS	C	SanCrist.	356.258	188	1.894,99
20	LAS PALMERAS	C	SanCrist.	650.357	733	887,25
21	MOISES VILLE	C	SanCrist.	1.778.449	2.557	695,52
22	MONIGOTES	C	SanCrist.	540.643	503	1.074,84
23	MONTE OSCURIDAD	C	SanCrist.	767.662	686	1.119,04
24	ÑANDUCITA	C	SanCrist.	404.692	237	1.707,56
25	PALACIOS	C	SanCrist.	654.330	651	1.005,12
26	PORTUGALETTE	C	SanCrist.	354.771	100	3.547,71
27	SAN GUILLERMO	C	SanCrist.	5.368.024	7.739	693,63
28	SANTURCE	C	SanCrist.	292.012	87	3.356,46
29	SOLEDAD	C	SanCrist.	1.313.409	1.538	853,97
30	SUARDI	C	SanCrist.	4.800.436	6.790	706,99
31	VILLA SARALEGUI	C	SanCrist.	928.885	1.015	915,16
32	VILLA TRINIDAD	C	SanCrist.	2.773.260	3.423	810,18
DEPARTAMENTO SAN JAVIER				20.317.358	32.555	624,09
1	SAN JAVIER	M	SanJavier	10.986.165	17.328	634,01
2	ALEJANDRA	C	SanJavier	2.588.308	4.381	590,80
3	CACIQUE ARIACAIQUIN	C	SanJavier	456.713	400	1.141,78
4	COLONIA DURAN	C	SanJavier	821.680	1.061	774,44
5	LA BRAVA	C	SanJavier	572.123	609	939,45
6	ROMANG	C	SanJavier	4.892.370	8.776	557,47
DEPARTAMENTO SAN JERONIMO				65.268.451	83.114	785,29
1	CORONDA	M	SanJerón.	12.380.529	19.103	648,09
2	GALVEZ	M	SanJerón.	16.372.488	19.518	838,84
3	SAN GENARO	M	SanJerón.	10.561.316	9.500	1.111,72
4	AROCENA	C	SanJerón.	1.489.369	2.117	703,53
5	BARRANCAS	C	SanJerón.	3.578.751	5.585	640,78
6	CAMPO PIAGGIO	C	SanJerón.	360.240	101	3.566,74
7	CASALEGNO	C	SanJerón.	461.796	308	1.499,34
8	CENTENO	C	SanJerón.	2.549.435	3.388	752,49
9	DESVIO ARIJON	C	SanJerón.	1.823.334	3.142	580,31
10	ESTACION DIAZ	C	SanJerón.	1.417.058	1.848	766,81
11	ESTACION IRIGOYEN	C	SanJerón.	1.569.383	1.926	814,84
12	GABOTO	C	SanJerón.	1.713.072	2.915	587,67
13	GESSLER	C	SanJerón.	938.176	1.006	932,58
14	IRIGOYEN	C	SanJerón.	904.805	1.088	831,62
15	LARRECHEA	C	SanJerón.	710.819	736	965,79
16	LOMA ALTA	C	SanJerón.	466.966	267	1.748,94
17	LOPEZ	C	SanJerón.	1.354.126	1.556	870,26
18	MACIEL	C	SanJerón.	3.651.336	5.548	658,14
19	MONJE	C	SanJerón.	1.836.895	2.414	760,93
20	SAN EUGENIO	C	SanJerón.	327.140	116	2.820,17
21	SAN FABIAN	C	SanJerón.	801.419	932	859,89
DEPARTAMENTO SAN JUSTO				32.133.694	43.069	746,10
1	SAN JUSTO	M	SanJusto	15.908.003	23.751	669,78
2	ANGELONI	C	SanJusto	610.603	454	1.344,94
3	CAYASTACITO	C	SanJusto	546.638	536	1.019,85
4	CRESPO	C	SanJusto	3.793.461	5.600	677,40
5	ESCALADA	C	SanJusto	1.502.416	2.079	722,66
6	ESTHER	C	SanJusto	308.591	115	2.683,40
7	LA CAMILA	C	SanJusto	383.759	235	1.633,02
8	LA CRIOLLA	C	SanJusto	1.674.539	2.463	679,88
9	LA PENCA Y CARAGUATA	C	SanJusto	570.778	429	1.330,48
10	NARE	C	SanJusto	560.471	553	1.013,51
11	PEDRO GOMEZ CELLO	C	SanJusto	715.486	774	924,40
12	RAMAYON	C	SanJusto	742.450	681	1.090,24

MUNICIPIO Y/O COMUNA	Dptos.	Año 2010			
		Coparticipación en pesos	Población proyectada s/ IPEC	Coparticipación por habitantes en \$	
13	SAN BERNARDO - SAN JUSTO	C SanJusto	315.511	72	4.382,10
14	SAN MARTIN NORTE	C SanJusto	637.451	730	873,22
15	SILVA	C SanJusto	558.064	432	1.291,81
16	VERA Y PINTADO	C SanJusto	993.954	1.259	789,48
17	VIDELA	C SanJusto	1.796.100	2.280	787,76
18	COLONIA DOLORES	C SanJusto	515.421	626	823,36
DEPARTAMENTO SAN LORENZO			136.348.755	153.440	888,61
1	CAPITAN BERMUDEZ	M SanLorenzo	18.587.036	28.449	653,35
2	CARCARAÑA	M SanLorenzo	15.981.449	16.781	952,35
3	FRAY LUIS BELTRAN	M SanLorenzo	12.144.906	16.256	747,10
4	SAN LORENZO	M SanLorenzo	36.255.564	46.220	784,41
5	ROLDAN	M SanLorenzo	13.626.074	13.058	1.043,50
6	PUERTO GENERAL SAN MARTIN	M SanLorenzo	20.133.825	12.090	1.665,33
7	ALDAO - SAN LORENZO	C SanLorenzo	892.125	593	1.504,43
8	CORONEL ARNOLD	C SanLorenzo	1.187.305	919	1.291,95
9	FUENTES	C SanLorenzo	2.662.587	2.881	924,19
10	JESUS MARIA - TIMBUES	C SanLorenzo	2.939.998	3.785	776,75
11	LUIS PALACIOS	C SanLorenzo	1.399.783	1.200	1.166,49
12	PUJATO	C SanLorenzo	3.799.099	3.688	1.030,12
13	RICARDONE	C SanLorenzo	2.098.610	2.187	959,58
14	SAN JERONIMO SUR	C SanLorenzo	2.334.788	2.860	816,36
15	VILLA MUGUETA	C SanLorenzo	2.305.606	2.473	932,31
DEPARTAMENTO SAN MARTIN			62.978.211	64.734	972,88
1	SAN JORGE	M SanMartín	15.506.494	18.586	834,31
2	EL TREBOL	M SanMartín	12.401.178	11.493	1.079,02
3	SASTRE	M SanMartín	9.106.526	5.622	1.619,80
4	CAÑADA ROSQUIN	C SanMartín	4.089.194	5.484	745,66
5	CARLOS PELLEGRINI	C SanMartín	4.547.765	5.394	843,12
6	CASAS	C SanMartín	806.617	798	1.010,80
7	CASTELAR	C SanMartín	842.662	899	937,33
8	COLONIA BELGRANO	C SanMartín	1.155.147	1.293	893,39
9	CRISPI	C SanMartín	724.317	605	1.197,22
10	LANDETA	C SanMartín	1.447.732	1.495	968,38
11	LAS BANDURRIAS	C SanMartín	433.420	288	1.504,93
12	LAS PETACAS	C SanMartín	1.224.313	1.169	1.047,32
13	LOS CARDOS	C SanMartín	1.526.949	1.502	1.016,61
14	MARIA SUSANA	C SanMartín	3.257.883	3.588	907,99
15	PIAMONTE	C SanMartín	3.170.232	3.690	859,14
16	SAN MARTIN DE LAS ESCOBAS	C SanMartín	2.327.756	2.682	867,92
17	TRAILL	C SanMartín	410.024	146	2.808,39
DEPARTAMENTO VERA			36.017.283	54.605	659,60
1	VERA	M Vera	12.169.154	20.870	583,09
2	CALCHAQUI	M Vera	10.046.263	11.042	909,82
3	FORTIN OLMOS	C Vera	2.083.768	3.776	551,85
4	LA GALLARETA	C Vera	1.850.092	3.161	585,29
5	MARGARITA - VERA	C Vera	2.857.278	4.562	626,32
6	TOBA	C Vera	690.062	912	756,65
7	CAÑADA OMBU	C Vera	606.596	742	817,51
8	GARABATO	C Vera	1.375.826	2.481	554,55
9	GOLONDRINA	C Vera	775.011	1.099	705,20
10	INTIYACO	C Vera	1.171.531	1.959	598,03
11	LOS AMORES	C Vera	1.030.947	1.678	614,39
12	TARTAGAL	C Vera	1.360.756	2.323	585,78
MEDIA PROVINCIAL			2.443.831.830	3.285.184	743,89

Fuente:

- Población: IPEC - : Estimada en f(x) de la tasa intercensal año 1991-2001 según proyección efectuada a 2007

PROVINCIA DE SANTA FE

ESTUDIO SOBRE LA COPARTICIPACION A MUNICIPALIDADES Y COMUNAS - PERIODO 1994 A 2010

RESUMEN POR DEPARTAMENTOS - Transferencias en valores corrientes y nominales - **Impuesto Inmobiliario**

DEPARTAMENTO	1.994	1.995	1.996	1.997	1.998	1.999	2.000	2.001	2.002	2.003	2.004	2.005	2.006	2.007	2.008	2.009	2.010
BELGRANO	2.023.168	1.906.740	1.950.655	2.096.637	1.997.582	2.229.209	2.421.799	2.035.431	2.279.287	2.487.150	2.836.393	2.537.569	2.684.084	2.645.169	2.873.011	2.773.790	6.192.284
CASEROS	3.808.519	3.617.791	3.713.247	4.001.005	3.826.066	4.188.231	4.388.115	3.673.128	4.175.005	4.654.025	5.290.759	4.577.609	4.838.288	4.898.986	5.311.556	5.129.826	11.319.613
CASTELLANOS	4.384.497	4.120.776	4.758.058	5.022.872	4.520.553	5.045.821	5.364.919	4.503.389	5.129.527	5.598.823	6.430.270	5.889.574	6.258.781	6.187.519	6.746.116	6.530.966	13.920.337
CONSTITUCION	3.242.331	3.057.041	3.144.643	3.398.214	3.297.370	3.575.578	3.831.309	3.215.957	3.589.354	3.987.453	4.598.003	4.192.241	4.426.075	4.265.445	4.609.989	4.452.896	10.052.759
GARAY	395.415	340.145	338.407	363.326	350.054	400.107	393.495	326.902	374.508	391.151	448.069	398.935	435.229	442.963	489.276	478.968	974.664
GENERAL LOPEZ	8.888.233	8.256.432	8.629.755	9.304.705	8.877.220	9.755.180	10.231.139	8.502.066	9.522.893	10.488.700	11.940.351	10.718.924	11.312.787	11.245.411	12.285.555	11.977.315	26.786.318
GENERAL OBLIGADO	2.404.664	2.324.616	2.402.988	2.605.916	2.610.708	2.832.134	3.122.977	2.603.493	3.048.679	3.286.657	3.832.469	3.550.322	3.780.310	3.790.278	4.166.990	4.057.503	8.270.290
IRIONDO	3.234.776	3.042.705	3.204.113	3.455.193	3.300.449	3.674.048	3.882.397	3.235.050	3.612.280	4.001.684	4.585.326	4.131.580	4.356.142	4.264.352	4.614.299	4.505.114	9.950.075
LA CAPITAL	10.342.659	9.821.678	10.530.148	11.469.415	11.752.271	12.699.196	13.387.603	11.127.246	12.750.602	13.733.563	15.301.399	14.261.764	15.379.888	15.397.492	17.002.862	16.502.302	33.635.373
LAS COLONIAS	2.619.384	2.454.198	2.509.916	2.704.587	2.650.654	2.995.339	3.208.675	2.697.987	3.094.832	3.362.832	3.844.096	3.474.885	3.703.711	3.710.410	4.084.322	3.974.937	8.478.661
9 DE JULIO	691.622	623.960	651.294	707.828	678.558	739.733	787.809	657.546	757.282	783.653	890.230	818.350	876.578	874.587	952.720	919.748	1.983.483
ROSARIO	31.991.272	30.342.075	32.070.538	34.898.806	35.643.210	37.715.906	40.040.789	33.502.882	38.096.486	41.403.663	47.532.994	43.675.926	46.195.684	46.086.197	50.480.586	49.092.053	105.065.556
SAN CRISTOBAL	2.124.905	1.948.559	2.028.307	2.188.467	2.087.144	2.244.609	2.329.940	1.931.101	2.250.282	2.406.575	2.722.355	2.605.248	2.729.200	2.587.875	2.811.342	2.720.306	5.869.927
SAN JAVIER	527.907	494.407	504.423	545.528	535.069	586.737	619.162	508.665	604.404	645.511	735.833	659.562	704.077	711.786	779.593	755.792	1.571.257
SAN JERONIMO	2.104.099	1.955.188	1.975.212	2.125.285	2.071.133	2.347.573	2.529.071	2.104.972	2.389.595	2.570.211	2.937.633	2.643.178	2.802.365	2.788.768	3.029.465	2.937.717	6.117.299
SAN JUSTO	1.262.019	1.171.087	1.205.775	1.300.037	1.259.868	1.371.525	1.445.337	1.198.658	1.348.290	1.446.532	1.653.272	1.458.023	1.552.010	1.585.381	1.727.044	1.667.962	3.570.838
SAN LORENZO	4.604.068	4.518.921	4.569.606	4.900.260	4.652.477	5.332.324	5.768.571	4.866.511	5.518.664	6.064.045	6.955.861	6.272.998	6.670.099	6.634.118	7.155.832	7.132.679	16.010.566
SAN MARTIN	2.190.668	2.042.342	2.052.100	2.217.475	2.144.968	2.373.921	2.515.780	2.097.601	2.425.206	2.623.328	3.002.307	2.680.711	2.801.073	2.803.406	3.042.223	2.954.389	6.354.609
VERA	977.601	863.260	880.978	953.661	913.066	1.009.126	1.019.992	851.044	1.033.093	1.094.269	1.244.050	1.146.720	1.213.291	1.179.582	1.291.196	1.251.813	2.614.809
TOTAL	87.817.805	82.901.921	87.120.161	94.259.219	93.168.418	101.116.299	107.288.878	89.639.630	102.000.268	111.029.824	126.781.668	115.694.117	122.719.671	122.099.725	133.453.978	129.816.076	278.738.720

Fuente: * Impuestos de Transferencias Automáticas: Administración Provincial de Impuestos

* Impuestos de Transferencias No Automáticas: Contaduría General de la Provincia

* Aportes no reintegrables para compensar afectación para el Financiamiento Educativo: Contaduría Gral. de la Pcia.

* Fondo Federal Solidario: Dirección General de Ingresos Públicos

PROVINCIA DE SANTA FE

ESTUDIO SOBRE LA COPARTICIPACION A MUNICIPALIDADES Y COMUNAS - PERIODO 1994 A 2010

RESUMEN POR DEPARTAMENTOS - Transferencias en valores corrientes y nominales - **Patente Automotor**

DEPARTAMENTO	1.994	1.995	1.996	1.997	1.998	1.999	2.000	2.001	2.002	2.003	2.004	2.005	2.006	2.007	2.008	2.009	2.010
BELGRANO	1.176.979	1.138.703	1.186.157	1.334.178	1.292.222	1.338.992	1.288.776	1.153.358	1.248.757	1.837.061	2.267.667	3.090.582	3.783.662	4.698.211	5.875.560	6.754.719	9.698.748
CASEROS	2.470.026	2.472.524	2.457.151	2.778.055	2.703.618	2.728.529	2.641.495	2.293.796	2.401.776	3.450.936	4.367.266	5.579.044	6.748.058	8.736.018	10.792.976	12.670.212	18.545.702
CASTELLANOS	4.117.913	4.521.534	4.286.330	4.686.472	4.753.499	4.886.489	4.757.028	4.265.827	4.307.164	5.650.771	7.063.471	9.720.527	11.887.251	14.266.959	18.075.764	20.376.055	29.706.604
CONSTITUCION	2.049.009	2.182.895	2.180.319	2.455.711	2.552.119	2.744.010	2.788.853	2.604.229	2.451.862	3.378.696	4.190.153	5.716.805	7.101.021	8.324.938	9.831.495	10.755.045	15.658.701
GARAY	139.934	160.112	158.756	186.846	188.552	209.496	202.078	180.728	192.225	226.134	254.690	340.220	446.467	521.343	676.813	807.073	1.313.982
GENERAL LOPEZ	4.820.827	5.046.468	5.257.700	5.703.003	5.952.945	5.925.383	5.691.182	4.923.544	5.193.191	7.100.326	8.687.738	11.958.298	14.655.541	17.711.349	22.070.668	24.458.235	36.414.175
GENERAL OBLIGADO	1.878.888	2.116.097	2.192.758	2.468.323	2.457.390	2.472.167	2.412.237	2.114.436	2.252.876	3.042.205	3.640.083	4.793.956	5.825.352	6.760.119	8.402.299	9.369.867	13.174.409
IRIONDO	1.645.849	1.674.097	1.717.160	1.834.133	1.772.280	1.892.361	1.716.401	1.544.397	1.575.540	2.191.645	2.760.162	3.717.359	4.721.563	5.615.071	7.134.513	8.581.026	12.493.637
LA CAPITAL	8.422.160	9.322.167	9.507.688	11.100.945	10.646.420	10.791.326	10.624.280	9.439.500	9.255.656	11.594.080	14.219.969	18.634.241	22.639.806	26.674.064	33.949.400	38.540.068	58.445.088
LAS COLONIAS	2.288.455	2.534.865	2.403.526	2.738.016	2.721.474	2.858.132	2.728.504	2.473.884	2.525.658	3.218.901	4.056.012	5.577.319	6.973.214	8.006.270	10.133.359	11.378.872	16.650.756
9 DE JULIO	245.400	270.023	296.691	333.771	323.683	356.521	371.946	321.746	372.379	504.970	544.435	773.345	1.011.589	1.067.684	1.385.609	1.470.965	2.240.219
ROSARIO	21.735.048	24.218.467	22.601.672	25.942.597	24.849.465	27.967.827	26.999.421	24.321.414	24.767.539	31.039.888	37.808.304	49.710.659	60.994.040	75.512.319	97.579.769	115.701.582	171.267.947
SAN CRISTOBAL	1.131.731	1.222.317	1.186.630	1.356.597	1.348.161	1.402.799	1.340.285	1.180.689	1.288.460	1.629.961	2.129.555	2.961.472	3.749.975	4.403.102	5.522.779	5.851.866	8.818.722
SAN JAVIER	211.008	237.110	229.834	270.931	290.229	289.588	288.777	266.737	300.105	348.634	428.448	572.250	674.153	855.892	1.106.160	1.234.309	2.033.490
SAN JERONIMO	1.485.994	1.630.294	1.580.136	1.685.155	1.701.638	1.753.065	1.716.219	1.526.601	1.574.104	1.892.867	2.445.387	3.164.851	4.037.006	4.719.288	6.098.731	6.873.606	10.382.690
SAN JUSTO	655.824	761.028	756.116	847.482	868.237	864.566	854.097	788.569	802.699	998.715	1.291.597	1.613.710	2.023.067	2.517.989	3.220.347	3.452.475	5.232.929
SAN LORENZO	2.660.725	2.841.028	2.690.837	3.037.877	3.074.186	3.332.907	3.157.648	2.881.604	3.017.542	3.868.254	4.799.186	6.347.217	8.010.341	10.115.211	13.219.275	15.271.591	24.807.401
SAN MARTIN	1.741.733	1.855.611	1.765.570	1.883.515	1.864.259	1.943.283	1.798.452	1.714.614	1.848.298	2.376.478	3.067.311	4.156.695	5.075.415	6.296.886	7.893.094	8.873.528	13.056.046
VERA	374.794	423.631	414.500	482.666	503.528	583.078	528.302	488.909	540.892	632.163	777.845	1.081.416	1.300.109	1.560.572	1.984.500	2.250.383	3.364.236
T O T A L	59.252.298	64.628.972	62.869.529	71.126.272	69.863.904	74.340.517	71.905.979	64.484.580	65.916.722	84.982.685	104.799.277	139.509.964	171.657.631	208.363.285	264.953.112	304.671.476	453.305.482

Fuente: * Impuestos de Transferencias Automáticas: Administración Provincial de Impuestos

* Impuestos de Transferencias No Automáticas: Contaduría General de la Provincia

* Aportes no reintegrables para compensar afectación para el Financiamiento Educativo: Contaduría Gral. de la Pcia.

* Fondo Federal Solidario: Dirección General de Ingresos Públicos

PROVINCIA DE SANTA FE

ESTUDIO SOBRE LA COPARTICIPACION A MUNICIPALIDADES Y COMUNAS - PERIODO 1994 A 2010

RESUMEN POR DEPARTAMENTOS - Transferencias en valores corrientes y nominales - Régimen Federal

DEPARTAMENTO	1.994	1.995	1.996	1.997	1.998	1.999	2.000	2.001	2.002	2.003	2.004	2.005	2.006	2.007	2.008	2.009	2.010
BELGRANO	1.971.174	1.881.851	2.003.062	2.188.325	2.158.382	2.142.654	2.142.813	1.924.964	2.181.541	2.151.597	3.341.437	5.250.962	6.433.732	9.182.892	11.170.633	11.657.661	15.545.157
CASEROS	2.376.444	2.259.655	2.429.930	2.677.349	2.654.916	2.618.933	2.612.935	2.342.840	2.685.196	2.661.361	3.857.965	5.919.698	7.151.350	10.399.104	12.915.370	13.520.046	17.997.443
CASTELLANOS	5.114.810	4.817.397	5.301.134	5.967.796	6.038.904	5.965.471	5.753.480	5.083.382	5.821.575	5.796.141	8.625.801	13.432.761	17.006.552	24.385.562	29.929.280	31.367.498	42.092.664
CONSTITUCION	2.558.892	2.416.814	2.582.586	2.798.421	2.749.212	2.730.394	2.781.003	2.465.095	2.767.463	2.754.072	4.132.997	6.476.126	7.943.956	11.415.345	14.033.704	14.573.479	19.557.693
GARAY	528.183	498.121	543.464	601.486	597.201	594.286	596.710	538.266	624.810	617.976	995.970	1.607.460	2.027.775	2.951.464	3.687.346	3.837.245	5.122.770
GENERAL LOPEZ	5.771.252	5.510.993	5.973.762	6.584.764	6.359.860	6.214.972	6.233.937	5.570.634	6.383.290	6.380.999	9.710.177	15.353.034	18.468.570	26.558.211	32.865.586	34.116.533	45.628.324
GENERAL OBLIGADO	4.893.471	4.674.055	5.026.581	5.595.564	5.530.730	5.489.977	5.459.480	4.891.377	5.618.604	5.552.879	8.391.594	13.018.650	16.046.308	22.895.335	28.025.828	29.087.477	38.915.677
IRONDO	2.243.586	2.148.366	2.309.726	2.555.084	2.530.071	2.525.777	2.523.795	2.251.500	2.544.278	2.521.266	3.820.683	6.020.102	7.409.531	10.505.364	13.037.123	13.540.874	17.820.638
LA CAPITAL	15.712.456	14.516.214	16.328.585	17.998.008	17.309.948	17.110.761	17.052.429	15.275.797	17.414.055	17.184.563	25.885.715	39.766.097	47.425.709	71.210.221	86.222.710	90.124.465	121.933.265
LAS COLONIAS	3.341.185	3.183.595	3.389.799	3.722.162	3.730.158	3.722.478	3.745.964	3.379.016	3.839.566	3.772.709	5.644.292	8.845.153	11.091.246	16.014.738	19.799.187	20.382.791	26.733.099
9 DE JULIO	1.080.315	1.031.745	1.112.263	1.232.520	1.224.473	1.220.698	1.224.635	1.112.592	1.257.724	1.239.380	1.855.061	2.895.343	3.492.434	4.959.926	6.166.317	6.377.056	8.486.101
ROSARIO	37.645.119	36.158.468	38.667.673	43.089.259	43.224.587	42.613.927	43.299.864	39.042.950	44.406.223	43.935.985	66.269.124	104.325.044	129.094.883	184.170.505	231.040.782	240.754.630	318.345.118
SAN CRISTOBAL	2.580.415	2.465.934	2.650.106	2.944.406	2.935.293	2.873.764	2.885.769	2.573.826	2.937.934	2.907.825	4.373.508	6.892.135	8.476.546	12.029.208	14.859.404	15.445.461	20.596.605
SAN JAVIER	985.128	950.936	1.010.935	1.116.550	1.106.554	1.097.325	1.095.140	980.792	1.121.463	1.110.860	1.714.102	2.678.857	3.306.427	4.748.447	5.868.339	6.083.824	8.122.015
SAN JERONIMO	2.710.024	2.538.298	2.759.636	3.022.142	2.981.340	2.941.961	2.937.098	2.635.557	3.019.969	2.984.682	4.565.123	7.069.458	8.834.992	12.707.992	17.026.240	17.661.726	23.555.302
SAN JUSTO	1.386.971	1.325.991	1.443.785	1.603.390	1.593.645	1.583.191	1.579.005	1.413.298	1.604.334	1.579.790	2.365.633	3.636.688	4.476.018	6.591.004	8.158.609	8.436.454	11.246.303
SAN LORENZO	5.224.348	4.920.001	5.424.574	6.048.887	5.955.362	5.835.153	5.812.742	5.293.599	6.100.655	5.961.389	9.374.628	14.708.213	17.744.687	26.271.034	31.504.217	32.896.125	45.936.033
SAN MARTIN	2.702.282	2.567.201	2.762.204	3.040.081	3.008.486	2.973.119	2.974.802	2.680.584	3.049.757	3.023.624	4.603.820	7.025.160	8.545.639	12.353.942	15.222.826	15.793.965	20.929.620
VERA	1.790.425	1.725.040	1.848.889	2.050.753	2.018.020	1.978.644	1.979.619	1.772.869	2.012.736	1.991.956	3.103.474	4.942.286	5.984.055	8.597.199	10.523.482	10.946.658	14.610.115
T O T A L	100.616.483	95.590.674	103.568.696	114.836.945	113.707.141	112.233.485	112.691.220	101.228.938	115.391.173	114.129.053	172.631.105	269.863.227	330.960.410	477.947.493	592.056.983	616.603.966	823.173.942

Fuente: * Impuestos de Transferencias Automáticas: Administración Provincial de Impuestos
 * Impuestos de Transferencias No Automáticas: Contaduría General de la Provincia
 * Aportes no reintegrables para compensar afectación para el Financiamiento Educativo: Contaduría Gral. de la Pcia.
 * Fondo Federal Solidario: Dirección General de Ingresos Públicos

PROVINCIA DE SANTA FE

ESTUDIO SOBRE LA COPARTICIPACION A MUNICIPALIDADES Y COMUNAS - PERIODO 1994 A 2010

RESUMEN POR DEPARTAMENTOS - Transferencias en valores corrientes y nominales - **Impuesto a los Ingresos Brutos**

DEPARTAMENTO	1.994	1.995	1.996	1.997	1.998	1.999	2.000	2.001	2.002	2.003	2.004	2.005	2.006	2.007	2.008	2.009	2.010
BELGRANO	1.145.697	1.098.820	1.001.585	986.148	982.365	987.989	984.075	983.996	978.950	1.447.567	2.109.696	2.432.958	2.939.996	3.874.399	5.648.337	6.674.990	9.163.236
CASEROS	1.381.250	1.319.217	1.214.629	1.206.595	1.208.360	1.207.593	1.199.966	1.198.042	1.203.907	1.787.757	2.429.851	2.738.861	3.261.813	4.387.537	6.529.820	7.741.451	10.608.406
CASTELLANOS	2.972.858	2.811.382	2.647.973	2.689.889	2.748.540	2.750.194	2.642.129	2.598.627	2.608.995	3.892.911	5.437.848	6.226.065	7.775.143	10.288.633	15.133.431	17.959.953	24.815.019
CONSTITUCION	1.487.293	1.410.584	1.291.809	1.261.054	1.251.276	1.259.166	1.277.126	1.258.392	1.240.583	1.851.052	2.605.322	3.002.694	3.633.928	4.816.305	7.095.602	8.345.236	11.530.453
GARAY	306.993	290.182	271.566	271.067	271.809	274.035	274.035	275.583	280.226	415.340	629.721	744.525	925.735	1.245.267	1.865.169	2.197.326	3.019.840
GENERAL LOPEZ	3.354.399	3.217.951	2.984.178	2.966.994	2.894.645	2.865.839	2.862.857	2.847.745	2.860.572	4.289.584	6.127.727	7.113.564	8.439.930	11.205.306	16.617.440	19.535.738	26.898.417
GENERAL OBLIGADO	2.844.210	2.729.269	2.512.010	2.521.628	2.517.252	2.531.393	2.507.202	2.502.170	2.519.871	3.730.990	5.292.273	6.033.560	7.335.130	9.659.884	14.171.253	16.655.694	22.941.232
IRIONDO	1.304.030	1.254.605	1.154.140	1.151.444	1.151.532	1.164.654	1.159.022	1.150.190	1.140.952	1.694.666	2.410.129	2.791.059	3.388.900	4.432.370	6.592.011	7.753.721	10.501.732
LA CAPITAL	9.132.480	8.464.435	8.155.312	8.109.083	7.878.455	7.889.756	7.831.149	7.811.729	7.813.549	11.559.017	16.306.307	18.422.505	21.665.235	30.044.655	43.601.561	51.606.183	71.898.667
LAS COLONIAS	1.941.982	1.858.816	1.695.101	1.677.554	1.697.737	1.716.504	1.720.332	1.727.267	1.722.363	2.532.702	3.560.218	4.098.284	5.068.225	6.756.857	10.011.508	11.674.881	15.754.509
9 DE JULIO	627.907	602.463	555.776	555.449	557.304	562.866	562.426	568.516	564.224	832.819	1.169.465	1.342.285	1.597.304	2.092.667	3.117.858	3.651.710	5.002.155
ROSARIO	21.880.302	21.118.254	19.324.138	19.420.985	19.673.307	19.651.279	19.885.457	19.955.482	19.913.584	29.519.667	41.813.183	48.337.672	58.988.977	77.704.285	116.829.089	137.867.226	187.624.891
SAN CRISTOBAL	1.499.803	1.439.972	1.324.368	1.327.039	1.335.976	1.325.160	1.325.243	1.315.985	1.317.639	1.954.617	2.757.131	3.197.603	3.880.657	5.075.303	7.513.555	8.844.449	12.141.210
SAN JAVIER	572.581	555.512	505.234	503.184	503.637	505.980	502.931	501.533	502.951	746.797	1.081.804	1.240.924	1.510.374	2.003.441	2.967.379	3.483.920	4.787.949
SAN JERONIMO	1.575.135	1.480.975	1.379.725	1.361.923	1.356.929	1.356.546	1.348.834	1.348.060	1.354.603	2.006.329	2.879.144	3.275.255	4.036.621	5.361.692	8.609.491	10.114.016	13.885.597
SAN JUSTO	806.143	774.320	721.369	722.595	725.329	730.009	725.142	722.316	719.561	1.060.602	1.492.461	1.681.508	2.039.348	2.780.843	4.125.348	4.831.089	6.629.473
SAN LORENZO	3.036.524	2.871.187	2.709.416	2.725.922	2.710.535	2.690.508	2.669.535	2.710.697	2.739.512	4.009.916	5.920.687	6.814.410	8.107.591	11.084.142	15.930.494	18.836.126	27.104.353
SAN MARTIN	1.570.635	1.498.713	1.380.743	1.370.038	1.369.283	1.370.917	1.366.172	1.370.378	1.368.062	2.034.698	2.901.684	3.253.541	3.902.717	5.212.313	7.697.142	9.044.761	12.336.227
VERA	1.040.641	1.007.648	923.718	924.166	918.486	912.370	909.123	906.047	902.652	1.338.735	1.960.636	2.289.976	2.734.366	3.627.287	5.321.363	6.268.093	8.612.353
T O T A L	58.480.863	55.804.304	51.752.790	51.752.757	51.752.757	51.752.757	51.752.757	51.752.757	51.752.756	76.705.766	108.885.287	125.037.246	151.231.990	201.653.184	299.377.852	353.086.561	485.255.718

Fuente: * Impuestos de Transferencias Automáticas: Administración Provincial de Impuestos

* Impuestos de Transferencias No Automáticas: Contaduría General de la Provincia

* Aportes no reintegrables para compensar afectación para el Financiamiento Educativo: Contaduría Gral. de la Pcia.

* Fondo Federal Solidario: Dirección General de Ingresos Públicos

PROVINCIA DE SANTA FE

ESTUDIO SOBRE LA COPARTICIPACION A MUNICIPALIDADES Y
COMUNAS - PERIODO 2008-2010

RESUMEN POR DEPARTAMENTOS - Transferencias en valores
corrientes y nominales - **Transferencia no reintegrable para compensar
afectación para el Financiamiento Educativo**

DEPARTAMENTO	2.008	2.009	2.010
BELGRANO	632.373	1.171.882	1.800.008
CASEROS	729.922	1.358.635	2.082.412
CASTELLANOS	1.694.643	3.150.369	4.880.529
CONSTITUCION	793.002	1.464.161	2.273.356
GARAY	209.905	385.606	593.947
GENERAL LOPEZ	1.860.851	3.428.464	5.293.843
GENERAL OBLIGADO	1.586.933	2.923.754	4.515.024
IRIONDO	738.501	1.360.795	2.051.172
LA CAPITAL	4.886.623	9.055.778	14.224.094
LAS COLONIAS	1.121.192	2.043.882	3.079.857
9 DE JULIO	348.929	640.825	982.378
ROSARIO	13.088.899	24.180.093	36.745.271
SAN CRISTOBAL	845.687	1.551.947	2.386.465
SAN JAVIER	332.380	611.111	942.012
SAN JERONIMO	965.307	1.774.083	2.730.622
SAN JUSTO	461.888	847.634	1.303.268
SAN LORENZO	1.784.554	3.309.436	5.444.296
SAN MARTIN	853.953	1.585.868	2.419.402
VERA	596.413	1.100.282	1.692.988
TOTAL	33.531.956	61.944.604	95.440.944

Fuente:

* Impuestos de Transferencias Automáticas: Administración Provincial de Impuestos

* Impuestos de Transferencias No Automáticas: Contaduría General de la Provincia

* Aportes no reintegrables para compensar afectación para el Financiamiento Educativo: Contaduría Gral. de la Pcia.

* Fondo Federal Solidario: Dirección General de Ingresos Públicos

PROVINCIA DE SANTA FE

ESTUDIO SOBRE LA COPARTICIPACION A
MUNICIPALIDADES Y COMUNAS - PERIODO 2009-2010

RESUMEN POR DEPARTAMENTOS - Transferencias en
valores corrientes y nominales - **Fondo Federal Solidario**

DEPARTAMENTO	2.009	2.010
BELGRANO	962.601	3.480.198
CASEROS	1.593.565	4.225.218
CASTELLANOS	3.700.125	9.859.507
CONSTITUCION	1.715.478	4.577.951
GARAY	451.700	1.201.082
GENERAL LOPEZ	4.017.696	10.693.336
GENERAL OBLIGADO	3.426.644	9.120.190
IRIONDO	1.594.721	4.197.755
LA CAPITAL	10.616.021	28.475.286
LAS COLONIAS	2.387.832	6.293.424
9 DE JULIO	750.637	1.991.632
ROSARIO	28.326.514	74.853.278
SAN CRISTOBAL	1.818.541	4.831.100
SAN JAVIER	715.652	1.903.861
SAN JERONIMO	2.077.672	5.523.338
SAN JUSTO	992.668	2.637.659
SAN LORENZO	3.876.919	10.625.227
SAN MARTIN	1.856.747	4.916.569
VERA	1.289.721	3.426.713
TOTAL	72.171.456	192.833.324

Fuente:

* Impuestos de Transferencias Automáticas: Administración
Provincial de Impuestos

* Impuestos de Transferencias No Automáticas: Contaduría
General de la Provincia

* Aportes no reintegrables para compensar afectación para el
Financiamiento Educativo: Contaduría Gral. de la Pcia.

* Fondo Federal Solidario: Dirección General de Ingresos
Públicos

PROVINCIA DE SANTA FE

ESTUDIO SOBRE LA COPARTICIPACION A MUNICIPALIDADES Y COMUNAS - AÑO 2010
RESUMEN POR DEPARTAMENTOS - Transferencias en valores corrientes - Valores Nominales

DEPARTAMENTO	DIRECTA			INDIRECTA			OTROS			TOTAL
	Inmobiliario	Patente Automotor	Subtotal	Régimen Federal	Ingresos Brutos	Subtotal	Fondo Federal Solidario	Fondo para Financ.Educativo	Subtotal	
BELGRANO	6.192.284	9.698.748	15.891.032	15.545.157	9.163.236	24.708.393	3.480.198	1.800.008	5.280.206	45.879.631
CASEROS	11.319.613	18.545.702	29.865.315	17.997.443	10.608.406	28.605.849	4.225.219	2.082.412	6.307.631	64.778.794
CASTELLANOS	13.920.337	29.706.604	43.626.941	42.092.664	24.815.019	66.907.683	9.859.508	4.880.529	14.740.037	125.274.660
CONSTITUCION	10.052.759	15.658.701	25.711.460	19.557.693	11.530.453	31.088.146	4.577.951	2.273.356	6.851.307	63.650.912
GARAY	974.664	1.313.982	2.288.647	5.122.770	3.019.840	8.142.610	1.201.082	593.947	1.795.029	12.226.286
GENERAL LOPEZ	26.786.318	36.414.175	63.200.493	45.628.324	26.898.417	72.526.741	10.693.335	5.293.843	15.987.178	151.714.411
GENERAL OBLIGADO	8.270.290	13.174.409	21.444.699	38.915.677	22.941.232	61.856.909	9.120.189	4.515.024	13.635.213	96.936.821
IRIONDO	9.950.075	12.493.637	22.443.712	17.820.638	10.501.732	28.322.370	4.197.755	2.051.172	6.248.927	57.015.009
LA CAPITAL	33.635.373	58.445.088	92.080.461	121.933.265	71.898.667	193.831.932	28.475.286	14.224.094	42.699.380	328.611.773
LAS COLONIAS	8.478.661	16.650.756	25.129.417	26.733.099	15.754.509	42.487.608	6.293.424	3.079.857	9.373.281	76.990.306
9 DE JULIO	1.983.483	2.240.219	4.223.702	8.486.101	5.002.155	13.488.256	1.991.631	982.378	2.974.009	20.685.967
ROSARIO	105.065.556	171.267.947	276.333.503	318.345.118	187.624.891	505.970.009	74.853.278	36.745.271	111.598.549	893.902.061
SAN CRISTOBAL	5.869.927	8.818.722	14.688.649	20.596.605	12.141.210	32.737.816	4.831.116	2.386.465	7.217.580	54.644.045
SAN JAVIER	1.571.257	2.033.490	3.604.747	8.122.015	4.787.949	12.909.964	1.903.861	942.012	2.845.873	19.360.584
SAN JERONIMO	6.117.299	10.382.690	16.499.990	23.555.302	13.885.597	37.440.899	5.523.350	2.730.622	8.253.973	62.194.862
SAN JUSTO	3.570.838	5.232.929	8.803.767	11.246.303	6.629.473	17.875.776	2.637.659	1.303.268	3.940.927	30.620.470
SAN LORENZO	16.010.566	24.807.401	40.817.967	45.936.033	27.104.353	73.040.386	10.625.239	5.444.296	16.069.535	129.927.888
SAN MARTIN	6.354.609	13.056.046	19.410.655	20.929.620	12.336.227	33.265.846	4.916.569	2.419.402	7.335.971	60.012.473
VERA	2.614.809	3.364.236	5.979.045	14.610.115	8.612.353	23.222.468	3.426.674	1.692.988	5.119.662	34.321.175
T O T A L	278.738.720	453.305.482	732.044.202	823.173.942	485.255.718	1.308.429.660	192.833.323	95.440.944	288.274.267	2.328.748.129

Fuente: * Impuestos de Transferencias Automáticas: Administración Provincial de Impuestos
 * Impuestos de Transferencias No Automáticas: Contaduría General de la Provincia
 * Aportes no reintegrables para compensar afectación para el Financiamiento Educativo: Contaduría Gral. de la Pcia.
 * Fondo Federal Solidario: Dirección General de Ingresos Públicos

PROVINCIA DE SANTA FE

ESTUDIO SOBRE LA COPARTICIPACION A MUNICIPALIDADES Y COMUNAS - AÑO 2010

RESUMEN POR MUNICIPALIDADES DE 1ra., 2da. Y COMUNAS - Transferencias en valores corrientes - Valores Nominales

MUNICIPALIDADES DE 1º Y 2º CATEGORIA Y COMUNAS	DIRECTA			INDIRECTA			OTROS			TOTAL
	Inmobiliario	Patente Automotor	Subtotal	Régimen Federal	Ingresos Brutos	Subtotal	Fondo Federal Solidario	Fondo para Financ.Educativo	Subtotal	
MUNICIPALIDADES de 1ra. Categoría	111.643.169	186.474.541	298.117.710	358.392.107	211.247.802	569.639.909	84.154.267	41.456.285	125.610.552	993.368.171
SANTA FE	25.335.118	45.384.332	70.719.450	92.294.164	54.424.240	146.718.405	21.539.648	10.777.273	32.316.921	249.754.776
ROSARIO	86.308.051	141.090.209	227.398.260	266.097.943	156.823.562	422.921.504	62.614.619	30.679.012	93.293.630	743.613.395
MUNICIPALIDADES de 2da. Categoría	87.580.898	170.005.276	259.774.373	295.701.960	174.336.423	470.038.383	69.036.665	34.381.092	103.417.757	831.684.520
ARMSTRONG	1.322.427	2.799.530	4.121.958	4.533.484	2.670.706	7.204.190	905.383	517.931	1.423.314	12.749.462
LAS ROSAS	1.878.860	2.645.653	4.524.514	4.726.825	2.786.840	7.513.665	1.105.919	549.828	1.655.747	13.693.925
LAS PAREJAS	1.355.769	2.654.689	4.010.458	4.489.241	2.647.191	7.136.432	1.047.899	524.061	1.571.960	12.718.850
CASILDA	3.569.561	7.313.087	10.882.648	6.475.883	3.816.520	10.292.403	1.523.880	746.572	2.270.452	23.445.502
RAFAELA	6.222.559	15.218.503	21.441.062	16.574.159	9.772.009	26.346.168	3.876.544	1.928.886	5.805.430	53.592.660
SUNCHALES	1.570.497	4.073.939	5.644.437	5.777.772	3.405.528	9.183.300	1.357.117	667.998	2.025.115	16.852.852
FRONTERA	393.156	436.602	829.758	4.023.862	2.372.488	6.396.350	940.875	468.500	1.409.375	8.635.483
VILLA CONSTITUCION	3.782.226	8.144.839	11.927.065	9.345.664	5.510.528	14.856.192	2.183.643	1.089.346	3.272.989	30.056.245
FIRMAT	2.082.539	3.595.212	5.677.751	5.706.912	3.363.988	9.070.899	1.339.181	660.798	1.999.979	16.748.629
RUFINO	1.669.440	4.029.439	5.698.879	5.340.853	3.149.459	8.490.312	1.246.150	623.887	1.870.037	16.059.229
VILLA CAÑAS	1.492.175	2.825.842	4.318.017	4.230.876	2.494.147	6.725.023	991.549	490.861	1.482.410	12.525.451
VENADO TUERTO	7.828.013	12.628.953	20.456.965	13.098.583	7.721.410	20.819.994	3.071.770	1.518.159	4.589.929	45.866.888
AVELLANEDA	1.343.578	2.557.132	3.900.710	5.754.254	3.392.048	9.146.302	1.349.409	666.956	2.016.365	15.063.377
RECONQUISTA	3.716.646	6.517.079	10.233.724	10.356.258	6.104.653	16.460.911	2.429.801	1.199.443	3.629.243	30.323.878
VILLA OCAMPO	768.078	1.160.331	1.928.408	4.686.274	2.763.236	7.449.509	1.094.695	546.444	1.641.140	11.019.057
MALABRIGO	378.270	877.558	1.255.828	3.730.311	2.199.000	5.929.310	874.574	432.527	1.307.101	8.492.239
LAS TOSCAS	512.731	529.859	1.042.590	4.100.166	2.417.341	6.517.507	959.493	476.788	1.436.282	8.996.379
CAÑADA DE GOMEZ	3.957.002	6.485.243	10.442.245	6.871.494	4.047.518	10.919.012	1.629.272	782.738	2.412.010	23.773.267
TOTORAS	1.173.832	1.950.549	3.124.381	4.235.616	2.496.631	6.732.247	994.433	490.050	1.484.483	11.341.111
LAGUNA PAIVA	566.609	1.065.196	1.621.804	4.212.031	2.482.721	6.694.752	988.949	487.281	1.476.229	9.792.785
SANTO TOME	3.766.739	6.912.122	10.678.860	11.002.913	6.488.297	17.491.210	2.567.444	1.285.143	3.852.587	32.022.657
ESPERANZA	2.571.024	6.089.094	8.660.118	7.757.234	4.569.540	12.326.774	1.837.612	884.919	2.722.531	23.709.423
SAN CARLOS CENTRO	875.846	1.723.223	2.599.069	4.374.279	2.577.430	6.951.709	1.032.330	501.992	1.534.322	11.085.100
TOSTADO	798.541	1.279.834	2.078.375	4.405.755	2.596.817	7.002.571	1.034.955	509.292	1.544.246	10.625.193
ARROYO SECO	1.909.778	3.921.479	5.831.258	5.917.242	3.487.982	9.405.223	1.388.461	685.210	2.073.671	17.310.152
GRANADERO BAIGORRIA	2.007.760	4.570.886	6.578.646	7.553.241	4.456.409	12.009.650	1.749.090	892.507	2.641.597	21.229.893
PEREZ	1.379.234	2.511.936	3.891.170	5.765.950	3.398.315	9.164.265	1.355.739	665.557	2.021.297	15.076.732
VILLA GDOR. GALVEZ	4.581.391	6.026.848	10.608.239	13.265.408	7.821.899	21.087.308	3.098.618	1.546.917	4.645.535	36.341.082
FUNES	2.347.271	4.599.214	6.946.485	6.624.996	3.902.370	10.527.366	1.570.562	754.862	2.325.424	19.799.275
CERES	852.995	1.844.472	2.697.467	4.611.449	2.717.601	7.329.050	1.085.876	531.071	1.616.948	11.643.465
SAN CRISTOBAL	777.702	1.490.370	2.268.072	4.664.772	2.750.315	7.415.087	1.091.059	542.873	1.633.932	11.317.091
SAN JAVIER	685.668	1.193.762	1.879.430	4.427.767	2.610.214	7.037.981	1.037.709	513.691	1.551.400	10.468.810
CORONDA	939.796	1.514.428	2.454.224	4.816.404	2.839.338	7.655.742	1.128.684	558.862	1.687.545	11.797.511
GALVEZ	1.406.245	3.401.882	4.808.126	5.563.768	3.279.114	8.842.883	1.308.428	642.045	1.950.474	15.601.483
SAN GENARO	787.531	1.556.213	2.343.744	3.979.794	2.346.553	6.326.346	930.298	463.579	1.393.877	10.063.968
SAN JUSTO	1.596.854	3.116.010	4.712.863	5.384.805	3.174.158	8.558.963	1.263.374	623.671	1.887.045	15.158.871
CAPITAN BERMUDEZ	2.014.812	3.790.670	5.805.482	6.137.452	3.617.237	9.754.689	1.443.279	708.294	2.151.573	17.711.744
CARCARAÑA	1.290.550	2.521.757	3.812.307	5.885.580	3.472.134	9.357.715	1.364.943	693.894	2.058.837	15.228.859
FRAY LUIS BELTRAN	740.079	1.674.098	2.414.176	4.721.429	2.784.082	7.505.512	1.102.239	551.058	1.653.296	11.572.984
SAN LORENZO	2.014.812	8.789.116	12.992.128	11.113.840	6.562.471	17.676.311	2.543.264	1.336.532	3.879.796	34.548.235
ROLDAN	1.578.057	1.963.659	3.541.717	4.867.557	2.868.990	7.736.547	1.143.551	562.587	1.706.138	12.984.402
PTO GRAL SAN MARTIN	2.033.068	1.676.687	3.709.755	7.979.765	4.716.146	12.695.912	1.801.638	978.388	2.780.027	19.185.693
SAN JORGE	1.327.096	3.198.007	4.525.103	5.284.262	3.114.269	8.398.530	1.243.339	609.297	1.852.637	14.776.270
EL TREBOL	999.722	2.270.235	3.269.957	4.405.914	2.596.593	7.002.507	1.036.806	507.918	1.544.724	11.817.188
SASTRE	507.094	1.042.548	1.549.641	3.674.412	2.165.827	5.840.238	862.729	425.077	1.287.807	8.677.686
VERA	868.684	1.456.602	2.325.286	4.778.980	2.816.931	7.595.911	1.121.889	553.003	1.674.893	11.596.090
CALCHAQUI	600.497	1.110.924	1.711.421	4.052.672	2.389.059	6.441.731	949.989	470.029	1.420.018	9.573.169
RECRCO	748.083	1.249.967	1.998.050	4.413.803	2.602.370	7.016.173	1.032.224	513.770	1.545.994	9.014.223
RESTO - TOTAL DE COMUNAS	79.514.653	96.825.665	174.152.118	169.079.876	99.671.492	268.751.368	39.642.391	19.603.567	59.245.958	503.695.438
TOTAL PROVINCIAL	278.738.720	453.305.482	732.044.202	823.173.942	485.255.718	1.308.429.660	192.833.323	95.440.944	288.274.267	2.328.748.129

Fuente: * Impuestos de Transferencias Automáticas: Administración Provincial de Impuestos

* Impuestos de Transferencias No Automáticas: Contaduría General de la Provincia

* Aportes no reintegrables para compensar afectación para el Financiamiento Educativo: Contaduría Gral. de la Pcia.

* Fondo Federal Solidario: Dirección General de Ingresos Públicos

PROVINCIA DE SANTA FE

ESTUDIO SOBRE LA COPARTICIPACION A MUNICIPALIDADES Y COMUNAS - AÑO 2010

Transferencias en valores corrientes - Valores Nominales

MUNICIPIOS Y COMUNAS		DIRECTA			INDIRECTA			OTROS			TOTAL	NODO	
		Inmobiliario	Patente Automotor	Subtotal	Régimen Federal	Ingresos Brutos	Subtotal	Fondo Federal Solidario	Fondo para Financ.Educativo	Subtotal			
BELGRANO													
		6.192.284,10	9.698.748,08	15.891.032,18	15.545.156,83	9.163.236,39	24.708.393,22	3.480.197,94	1.800.007,77	5.280.205,71	45.879.631,11		
1	ARMSTRONG	M	1.322.427,26	2.799.530,33	4.121.957,59	4.533.484,35	2.670.706,03	7.204.190,38	905.382,69	517.931,21	1.423.313,90	12.749.461,87	4
2	LAS ROSAS	M	1.878.860,48	2.645.653,02	4.524.513,50	4.726.824,50	2.786.840,06	7.513.664,56	1.105.919,10	549.828,27	1.655.747,37	13.693.925,43	4
3	LAS PAREJAS	M	1.355.768,99	2.654.688,98	4.010.457,97	4.489.240,52	2.647.191,33	7.136.431,85	1.047.898,97	524.060,83	1.571.959,80	12.718.849,62	4
4	BOUQUET	C	486.514,68	414.338,70	900.853,38	413.810,43	243.938,56	657.748,99	97.021,77	47.978,27	145.000,04	1.703.602,41	4
5	MONTES DE OCA	C	625.436,65	599.944,61	1.225.381,26	756.569,13	445.992,61	1.202.561,74	177.384,73	87.718,62	265.103,35	2.693.046,35	4
6	TORTUGAS	C	523.276,04	584.592,44	1.107.868,48	625.227,90	368.567,80	993.795,70	146.590,68	72.490,57	219.081,25	2.320.745,43	4
CASEROS													
			11.319.612,60	18.545.701,93	29.865.314,53	17.997.443,42	10.608.405,57	28.605.848,99	4.225.219,12	2.082.411,74	6.307.630,86	64.778.794,38	
1	CASILDA	M	3.569.560,54	7.313.087,20	10.882.647,74	6.475.882,85	3.816.520,18	10.292.403,03	1.523.879,92	746.571,69	2.270.451,61	23.445.502,38	4
2	AREQUITO	C	1.170.614,38	1.557.924,77	2.728.539,15	1.604.538,53	945.865,09	2.550.403,62	376.199,16	186.034,41	562.233,57	5.841.176,34	4
3	ARTEAGA	C	562.623,11	923.678,31	1.486.301,42	769.689,74	453.727,13	1.223.416,87	180.460,99	89.239,87	269.700,86	2.979.419,15	4
4	BERABEVU	C	449.218,50	538.944,58	988.163,08	623.063,68	367.292,01	1.090.355,69	146.083,36	72.239,66	218.323,02	2.196.841,79	5
5	BIGAND - CASEROS	C	845.724,51	1.220.830,34	2.066.554,85	1.242.707,60	732.568,09	1.975.275,69	291.364,59	144.082,78	435.447,37	4.477.277,91	4
6	CHABAS	C	1.217.071,08	1.715.347,91	2.932.418,99	1.699.223,29	1.001.681,13	2.700.904,42	398.398,89	197.012,39	595.411,28	6.228.734,69	4
7	CHAÑAR LADEADO	C	704.305,80	1.494.003,34	2.198.309,14	1.342.938,16	791.653,35	2.134.591,51	314.864,72	155.703,76	470.568,48	4.803.469,13	5
8	GODEKEN	C	477.396,76	369.692,51	847.089,27	467.645,46	275.673,97	743.319,43	109.643,83	54.220,06	163.863,89	1.754.272,59	5
9	LOS MOLINOS	C	350.303,59	519.212,88	869.516,47	534.736,37	315.223,61	849.959,98	125.374,27	61.998,73	187.373,00	1.906.849,45	4
10	LOS QUIRQUINCHOS	C	437.691,40	512.506,83	950.198,23	687.855,12	405.486,12	1.093.341,24	161.274,39	79.751,75	241.026,14	2.284.565,61	5
11	SANDFORD	C	406.251,44	340.634,36	746.885,80	531.760,54	313.469,40	845.229,94	124.676,15	61.653,74	186.329,89	1.778.445,63	4
12	SAN JOSE DE LA ESQUINA	C	825.228,85	1.830.198,52	2.655.427,37	1.628.344,95	959.898,83	2.588.243,78	381.780,67	188.794,61	570.575,28	5.814.246,43	4
13	VILLADA	C	303.622,64	209.640,38	513.263,02	389.057,13	229.346,66	618.403,79	91.218,18	45.108,29	136.326,47	1.267.993,28	4
CASTELLANOS													
			13.920.337,05	29.706.603,51	43.626.940,56	42.092.664,23	24.815.018,80	66.907.683,03	9.859.507,53	4.880.529,09	14.740.036,62	125.274.660,21	
1	RAFAELA	M	6.222.559,38	15.218.502,84	21.441.062,22	16.574.159,16	9.772.008,89	26.346.168,05	3.876.543,91	1.928.885,66	5.805.429,57	53.592.659,84	2
2	SUNCHALES	M	1.570.497,38	4.073.939,18	5.644.436,56	5.777.772,04	3.405.528,03	9.183.300,07	1.357.117,13	667.998,21	2.025.115,34	16.852.851,97	2
3	FRONTERA	M	393.156,13	436.601,65	829.757,78	4.023.861,92	2.372.488,16	6.396.350,08	940.875,05	468.500,35	1.409.375,40	8.635.483,26	2
4	ALDAO	C	418.546,05	287.261,19	405.807,24	466.428,10	274.956,35	741.384,45	156.326,33	46.968,13	156.326,46	1.303.518,15	2
5	ANGELICA	C	242.289,02	320.543,47	562.832,49	448.979,03	264.670,25	713.649,28	105.267,47	52.055,84	157.323,31	1.433.805,08	2
6	ATALIVA	C	164.892,09	351.391,71	516.283,80	551.914,85	325.350,22	877.265,07	129.401,72	63.990,45	193.392,17	1.586.941,04	2
7	AURELIA	C	43.241,81	38.891,22	82.133,03	165.601,17	97.620,82	263.221,99	38.827,01	19.200,27	58.027,28	403.382,30	2
8	BAUER Y SIGEL	C	85.957,63	88.412,95	174.370,58	218.624,61	128.877,80	347.502,41	51.258,53	25.347,93	76.606,46	598.479,45	2
9	BELLA ITALIA	C	231.826,18	198.910,15	430.736,33	329.405,76	194.182,55	523.588,31	77.232,34	38.192,16	115.424,50	1.069.749,14	2
10	BICHA	C	37.977,26	63.729,74	101.707,00	163.436,95	96.345,02	259.781,97	38.319,39	18.949,31	57.268,70	418.757,67	2
11	BIGAND	C	24.876,52	10.017,46	34.893,98	148.422,64	87.494,18	235.916,82	34.799,27	17.208,53	52.007,80	322.818,60	2
12	CASTELLANOS	C	36.970,61	33.104,61	70.075,22	172.634,89	101.767,16	274.402,05	40.476,03	20.015,77	60.491,80	404.969,07	2
13	CLUCELLAS	C	181.276,39	301.167,14	482.443,53	437.075,83	257.653,37	694.729,20	102.476,75	50.675,72	153.152,47	1.330.325,20	2
14	COLONIA CELLO	C	134.643,39	100.740,25	235.383,64	187.513,93	110.538,26	298.052,19	43.964,58	21.740,87	65.705,45	599.141,28	2
15	COLONIA ITURRASPE	C	39.269,22	14.174,28	53.443,50	132.055,71	77.845,99	209.901,70	15.310,89	46.272,95	309.618,15	2	
16	COLONIA RAQUEL	C	70.696,44	87.621,17	158.317,61	229.039,94	135.017,55	364.057,49	53.700,63	26.555,50	80.256,13	602.631,23	2
17	CORONEL FRAGA	C	54.220,75	75.517,69	129.738,44	210.373,52	124.013,84	334.387,36	49.324,30	24.391,28	73.715,58	537.841,38	2
18	EGUSQUIZA	C	53.374,10	74.165,22	127.539,32	227.010,98	133.821,48	360.832,46	53.224,88	26.320,25	79.545,13	567.916,91	2
19	ESMERALDA	C	146.637,10	250.358,60	396.995,70	261.503,29	154.154,48	415.657,77	61.311,91	30.319,38	91.631,29	904.284,76	2
20	ESTACION CLUCELLAS	C	189.631,69	229.311,91	418.943,60	288.556,06	170.101,93	458.657,99	67.654,66	33.455,94	101.110,60	978.712,19	2
21	EUSEBIA	C	83.938,33	245.623,92	329.562,25	329.135,21	194.023,08	523.158,29	77.168,93	38.160,79	115.329,72	968.050,26	2
22	EUSTOLIA	C	103.826,19	15.570,77	119.396,96	139.765,76	82.391,01	222.156,77	32.769,46	16.204,82	48.974,28	390.528,01	2
23	FIDELA	C	42.770,81	48.320,77	91.091,58	157.755,88	92.996,06	250.751,94	36.987,45	18.290,63	55.278,08	397.121,60	2
24	GALISTEO	C	85.036,67	26.543,23	111.579,90	188.054,96	110.857,17	298.912,13	44.091,11	21.803,59	65.894,70	476.386,73	2
25	GARIBALDI	C	94.896,72	26.486,42	121.383,14	213.078,80	125.608,59	338.687,39	49.958,42	24.704,93	74.663,35	534.733,88	2
26	HUGENTOBLE	C	30.165,34	11.896,52	42.061,86	134.760,99	79.440,74	214.201,73	31.595,89	15.624,57	47.220,46	303.484,05	2
27	HUMBERTO 1	C	407.455,62	987.959,61	1.395.415,23	1.199.017,36	706.812,97	1.905.830,33	281.120,96	139.017,23	420.138,19	3.721.383,75	2
28	JOSEFINA	C	229.465,27	195.200,59	424.665,86	692.589,36	408.276,92	1.100.866,28	162.384,25	80.300,64	242.684,89	1.768.217,03	2
29	LEHMAN	C	253.881,00	326.081,08	579.962,08	695.159,31	409.791,92	1.104.951,23	162.986,82	80.598,61	243.585,43	1.928.498,74	2
30	MARGARITA	C	116.899,35	45.376,70	162.276,05	202.257,68	119.229,59	321.487,27	23.450,31	10.871,63	554.634,95	2	
31	MARIA JUANA	C	391.811,86	1.069.355,14	1.461.167,00	1.144.506,01	674.678,90	1.819.184,91	268.340,23	132.697,04	401.037,27	3.681.389,18	2
32	MAUA	C	17.758,53	11.692,63	29.451,16	127.186,23	74.975,44	202.161,67	29.820,03	14.746,32	44.566,35	276.179,18	2
33	PRESIDENTE ROCA	C	139.292,99	159.474,33	298.767,32	328.188,37	193.464,92	521.653,29	76.944,29	38.051,02	114.997,83	935.418,44	2
34	PUEBLO MARINI	C	38.506,44	33.034,49	71.540,93	151.533,73	89.328,15	240.861,88	35.528,63	17.569,23	53.097,86	365.500,67	2
35	RAMONA	C	139.109,16	425.802,25	564.911,41	492.534,01	290.345,60	782.879,61	115.479,26	57.105,68	172.584,94	1.520.375,96	2

MUNICIPIOS Y COMUNAS		DIRECTA			INDIRECTA			OTROS			TOTAL	NODO	
		Inmobiliario	Patente Automotor	Subtotal	Régimen Federal	Ingresos Brutos	Subtotal	Fondo Federal Solidario	Fondo para Financ.Educativo	Subtotal			
36	SAGUIER	C	83.177,51	152.531,62	235.709,13	221.059,36	130.313,07	351.372,43	51.829,52	25.630,22	77.459,74	664.541,30	2
37	SAN ANTONIO	C	50.499,45	136.205,16	186.704,61	192.653,95	113.568,26	306.222,21	45.169,43	22.336,79	67.506,22	560.433,04	2
38	STA CLARA DE SAGUIER	C	215.848,69	503.349,10	719.197,79	630.773,74	371.837,03	1.002.610,77	147.890,79	73.133,57	221.024,36	1.942.832,92	2
39	SAN VICENTE	C	484.726,39	1.437.373,13	1.922.099,52	1.380.812,03	813.979,76	2.194.791,79	323.744,54	160.094,96	483.839,50	4.600.730,81	2
40	SUSANA	C	158.729,39	297.778,89	456.508,28	389.057,13	229.346,66	618.403,79	91.218,18	45.108,29	136.326,47	1.211.238,54	2
41	TACURAL	C	96.643,06	295.202,22	391.845,28	443.568,50	261.480,75	705.049,25	103.998,65	51.428,51	155.427,16	1.252.321,69	2
42	TACURALES	C	63.247,28	88.601,54	151.848,82	219.841,99	129.595,42	349.437,41	51.544,02	25.489,07	77.033,09	578.319,32	2
43	VILA	C	145.459,70	265.595,54	411.055,24	467.915,98	275.833,46	743.749,44	109.707,25	54.251,42	163.958,67	1.318.763,35	2
44	VILLA SAN JOSE	C	55.384,31	131.121,36	186.505,67	213.484,58	125.847,77	339.332,35	50.053,67	24.751,98	74.805,65	600.643,67	2
45	VIRGINIA	C	36.813,75	38.681,75	75.495,50	191.707,11	113.010,10	304.717,21	44.947,64	22.227,03	67.174,67	447.387,38	2
46	ZENON PEREYRA	C	312.454,10	477.382,32	789.836,42	531.895,82	313.549,13	845.444,95	124.708,32	61.669,40	186.377,72	1.821.659,09	2
CONSTITUCION			10.052.759,31	15.658.700,57	25.711.459,88	19.557.693,36	11.530.452,60	31.088.145,96	4.577.950,94	2.273.355,64	6.851.306,58	63.650.912,42	
1	VILLA CONSTITUCION	M	3.782.225,63	8.144.839,05	11.927.064,68	9.345.664,23	5.510.527,52	14.856.191,75	2.183.642,63	1.089.346,08	3.272.988,71	30.056.245,14	4
2	ALCORTA	C	1.241.494,79	1.529.309,16	2.770.803,95	1.722.488,66	1.015.395,91	2.737.884,57	403.853,83	199.709,86	603.563,69	6.112.252,21	4
3	BOMBAL	C	640.819,05	825.006,97	1.465.826,02	823.118,97	485.223,32	1.308.342,29	192.988,05	95.434,56	288.422,61	3.062.590,92	5
4	CAÑADA RICA	C	214.268,49	168.200,22	382.468,71	261.909,06	154.393,69	416.302,75	30.366,44	91.773,34	890.544,80	4	
5	CEPEDA	C	112.983,23	71.158,43	184.141,66	193.600,81	114.126,41	307.727,22	45.391,51	22.446,59	67.838,10	559.706,98	4
6	EMP. VILLA CONSTITUCION	C	400.625,83	1.012.457,87	1.413.083,70	1.427.342,80	841.409,37	2.268.752,17	334.653,90	165.489,88	500.143,78	4.181.979,65	4
7	GENERAL GELLY	C	182.375,02	180.485,73	362.860,75	271.377,55	159.975,30	431.352,85	63.627,22	31.464,24	95.091,46	889.305,06	4
8	GODOY	C	281.282,33	219.208,35	500.490,68	402.042,47	237.001,44	639.043,91	94.262,89	46.613,88	140.876,77	1.280.411,36	4
9	J.B. MOLINA	C	327.312,54	265.007,02	592.319,56	421.114,66	248.244,36	669.359,02	98.734,51	48.825,13	147.559,64	1.409.238,22	4
10	JUNCAL	C	391.156,75	294.240,07	685.396,82	377.965,51	222.808,19	600.773,70	88.617,67	43.822,31	132.439,98	1.418.610,50	4
11	LA VANGUARDIA	C	128.646,94	58.642,87	187.289,81	195.900,31	115.481,94	311.382,25	45.930,97	22.713,19	68.644,16	567.316,22	4
12	MAXIMO PAZ	C	524.815,35	636.085,90	1.160.901,25	853.688,63	503.243,94	986.932,57	200.155,46	98.978,90	299.134,36	2.816.968,18	4
13	PAVON	C	151.662,54	283.781,40	435.443,94	453.036,95	267.062,36	720.099,31	106.218,96	52.526,30	158.745,26	1.314.288,51	4
14	PAVON ARRIBA	C	281.706,59	308.578,29	590.284,88	540.823,21	318.811,78	859.634,99	126.801,21	62.704,48	189.505,69	1.639.425,56	4
15	PEYRANO	C	373.014,67	430.406,47	803.421,14	672.570,28	396.475,84	1.069.046,12	157.690,55	77.979,56	235.670,11	2.108.137,37	4
16	RUEDA	C	172.749,19	102.307,62	275.056,81	249.735,30	147.217,36	396.952,66	58.552,73	28.954,99	87.507,72	759.517,19	4
17	SANTA TERESA	C	467.531,69	693.862,57	1.161.394,26	826.500,59	487.216,75	1.313.717,34	193.780,87	95.826,65	289.607,52	2.764.719,12	4
18	SARGENTO CABRAL	C	233.498,61	319.942,43	553.441,04	339.009,51	199.843,90	538.853,41	79.484,19	39.305,65	118.789,84	1.211.084,29	4
19	THEOBALD	C	144.590,07	115.180,15	259.770,22	179.803,86	105.993,22	285.797,08	42.156,89	20.846,95	63.003,84	608.571,14	4
GARAY			974.664,47	1.313.982,14	2.288.646,61	5.122.769,88	3.019.839,72	8.142.609,60	1.201.082,05	593.947,41	1.795.029,46	12.226.285,67	
1	CAYASTA	C	211.467,60	289.484,66	500.952,26	977.725,61	576.362,93	1.554.088,54	229.236,78	113.360,07	342.596,85	2.397.637,65	3
2	HELVECIA	C	335.983,76	598.505,24	934.489,00	2.028.996,66	1.196.080,41	3.225.077,07	475.717,43	235.247,19	710.964,62	4.870.530,69	3
3	SANTA ROSA	C	236.007,82	367.623,13	603.630,95	1.438.569,70	848.027,56	2.286.597,26	337.286,25	166.791,56	504.077,81	3.394.306,02	3
4	COLONIA MASCIAS	C	136.233,40	28.066,87	164.300,27	358.758,01	211.485,52	570.243,53	84.114,51	41.595,36	125.709,87	860.253,67	3
5	SALADERO CABAL	C	54.971,89	30.302,24	85.274,13	318.719,90	187.883,30	506.603,20	74.727,08	36.953,23	111.680,31	703.557,64	3
GENERAL LOPEZ			26.786.317,61	36.414.175,07	63.200.492,68	45.628.323,86	26.898.416,75	72.526.740,61	10.693.335,25	5.293.842,52	15.987.177,77	151.714.411,06	
1	FIRMAT	M	2.082.539,40	3.595.211,55	5.677.750,95	5.706.911,64	3.363.987,72	9.070.899,36	1.339.181,14	660.797,75	1.999.978,89	16.748.629,20	5
2	RUFINO	M	1.669.440,14	4.029.438,94	5.698.879,08	5.340.852,97	3.149.459,39	8.490.312,36	1.246.150,10	623.886,98	1.870.037,08	16.059.228,52	5
3	VILLA TAÑAS	M	1.492.175,37	2.825.841,72	4.318.017,09	4.230.875,86	2.494.147,45	6.725.023,31	991.549,20	490.861,11	1.482.410,31	12.525.450,71	5
4	VENADO TUERTO	M	7.828.012,71	12.628.952,58	20.456.965,29	13.098.583,19	7.721.410,40	20.819.993,59	3.071.170,36	1.518.158,69	4.589.929,05	45.866.887,93	5
5	AMENABAR	C	526.122,30	260.808,09	786.930,39	481.848,20	284.046,38	765.894,58	112.974,04	55.866,75	168.840,79	1.721.665,76	5
6	AARON CASTELLANOS	C	128.604,88	30.270,85	158.875,73	188.866,58	111.335,61	300.202,19	44.281,65	21.897,69	66.179,34	525.257,26	5
7	CAFFERATA	C	496.485,95	600.550,67	1.097.036,62	445.056,38	262.357,85	707.414,23	104.347,56	51.601,02	155.948,58	1.960.399,43	5
8	CAÑADA DEL UCLE	C	328.093,40	290.223,06	618.316,46	327.512,05	193.066,24	520.578,29	76.788,43	37.972,60	114.761,03	1.253.655,78	5
9	CARMEN	C	449.357,69	365.911,68	815.269,37	526.891,05	310.598,87	837.489,92	123.534,75	61.089,16	184.623,91	1.837.383,20	5
10	CARRERAS	C	295.275,08	387.092,43	682.367,51	563.412,30	332.127,90	895.540,20	132.097,19	65.323,52	197.420,71	1.775.328,42	5
11	COL. CHRISTOPHERSEN	C	315.689,09	64.036,04	379.725,13	277.599,67	163.643,21	441.242,88	65.085,70	32.185,65	97.271,35	918.239,36	5
12	CHAPUY	C	150.940,22	124.111,73	275.051,95	238.508,44	140.599,16	379.107,60	55.920,68	27.653,29	83.573,97	737.733,52	5
13	CHOVET	C	660.081,68	615.564,99	1.275.646,67	657.691,22	387.704,73	1.045.395,95	154.201,97	76.254,45	230.456,42	2.551.499,04	5
14	DIEGO DE ALVEAR	C	241.649,34	442.575,40	684.224,74	543.257,98	320.247,06	863.505,04	127.371,95	62.986,75	190.358,70	1.738.088,48	5
15	ELORTONDO	C	926.362,34	1.175.830,56	2.102.192,90	1.466.434,11	864.453,41	2.330.887,52	343.819,21	170.022,21	513.841,42	4.946.921,84	5
16	HUGHES	C	635.176,21	820.092,74	1.455.268,95	1.084.854,63	639.514,77	1.724.369,40	254.354,65	125.780,92	380.135,57	3.559.773,92	5
17	LABORDEBOY	C	181.647,76	185.927,12	367.574,88	331.705,24	195.538,10	527.243,34	77.771,46	38.458,79	116.230,25	1.011.048,47	5
18	LA CHISPA	C	262.896,05	63.259,03	326.155,08	212.672,99	125.369,34	338.042,33	49.863,13	24.657,87	74.521,00	738.718,41	5
19	LAZZARINO	C	292.890,83	87.428,88	380.319,71	200.093,46	117.953,80	318.047,26	46.914,00	23.199,38	70.113,38	768.480,35	5
20	MAGGIOLO	C	891.504,08	441.014,09	1.332.518,17	549.750,64	324.074,47	873.825,11	128.894,44	63.739,54	192.633,98	2.398.977,26	5
21	MARIA TERESA	C	923.497,53	906.114,98	1.829.612,51	942.827,57	555.790,73	1.498.618,30	221.054,76	109.313,91	330.368,67	3.658.599,48	5
22	MELINCUE	C	356.687,84	232.115,81	588.803,65	562.330,20	331.490,00	893.820,20	131.843,86	65.198,03	197.041,89	1.679.665,74	5

MUNICIPIOS Y COMUNAS		DIRECTA			INDIRECTA			OTROS			TOTAL	NODO	
		Inmobiliario	Patente Automotor	Subtotal	Régimen Federal	Ingresos Brutos	Subtotal	Fondo Federal Solidario	Fondo para Financ.Educativo	Subtotal			
23	MIGUEL TORRES	C	159.040,21	87.976,23	247.016,44	191.301,30	112.770,87	304.072,17	44.852,65	22.179,99	67.032,64	618.121,25	5
24	MURPHY	C	574.920,11	926.583,53	1.501.503,64	872.355,05	514.247,65	1.386.602,70	204.531,79	101.143,13	305.674,92	3.193.781,26	5
25	SANCTI SPIRITU	C	835.890,15	537.113,70	1.373.003,85	941.339,65	554.913,63	1.496.253,28	220.705,84	109.141,38	329.847,22	3.199.104,35	5
26	SAN EDUARDO	C	450.305,03	223.704,35	674.009,38	357.405,38	210.688,15	568.093,53	83.797,14	41.438,51	125.235,65	1.367.338,56	5
27	SAN FRANCISCO DE STA FE	C	153.023,11	49.340,00	202.363,11	166.142,23	97.939,76	264.081,99	38.953,51	19.262,98	58.216,49	524.661,59	5
28	SAN GREGORIO	C	755.346,16	886.120,44	1.641.466,60	1.089.453,62	642.225,86	1.731.679,48	255.432,68	126.314,12	381.746,80	3.754.892,88	5
29	SANTA ISABEL	C	698.306,95	724.413,62	1.422.720,57	1.143.018,10	673.801,76	1.816.819,86	267.991,32	132.524,51	400.515,83	3.640.056,26	5
30	TEODELINA	C	1.278.050,60	1.562.898,34	2.840.948,94	1.459.806,16	860.546,28	2.320.352,44	342.265,44	169.253,77	511.519,21	5.672.820,59	5
31	WHELWRIGHT	C	746.305,40	1.243.651,92	1.989.957,32	1.428.966,00	842.366,20	2.271.332,20	335.034,65	165.678,07	500.712,72	4.762.002,24	5
GENERAL OBLIGADO			8.270.290,03	13.174.408,67	21.444.698,70	38.915.676,53	22.941.232,48	61.856.909,01	9.120.189,16	4.515.024,31	13.635.213,47	96.936.821,18	
1	AVELLANEDA	M	1.343.577,69	2.557.132,17	3.900.709,86	5.754.253,83	3.392.048,18	9.146.302,01	1.349.408,97	666.955,98	2.016.364,95	15.063.376,82	1
2	RECONQUISTA	M	3.716.645,74	6.517.078,50	10.233.724,24	10.356.257,68	6.104.653,12	16.460.910,80	2.429.800,72	1.199.442,52	3.629.243,24	30.323.878,28	1
3	VILLA OCAMPO	M	768.077,56	1.160.330,81	1.928.408,37	4.686.273,53	7.449.509,41	1.094.695,39	546.444,32	1.641.139,71	1.019.057,49	11.019.057,49	1
4	MALABRIGO	M	378.270,26	877.557,91	1.255.828,17	3.730.310,66	2.198.999,74	5.929.310,40	874.573,53	432.527,11	1.307.100,64	8.492.239,21	1
5	LAS TOSCAS	M	512.731,35	529.859,14	1.042.590,49	4.100.165,87	2.417.341,47	6.517.507,34	959.493,15	476.788,46	1.436.281,61	8.996.379,44	1
6	ARROYO CEIBAL	C	72.688,53	145.912,92	218.601,45	366.197,54	215.871,07	582.068,61	85.858,49	42.457,90	128.316,39	928.986,45	1
7	BERNA	C	47.866,36	33.538,99	81.405,35	327.241,50	192.906,75	520.148,25	76.725,02	37.941,25	114.666,27	716.219,87	1
8	EL ARAZA	C	42.824,81	66.967,48	109.792,29	262.179,60	154.553,17	416.732,77	61.470,61	30.397,79	91.868,40	618.393,46	1
9	EL SOMBRERITO	C	57.231,24	38.785,72	96.016,96	390.950,84	230.462,99	621.413,83	91.662,09	45.327,86	136.989,95	854.420,74	1
10	EL RABON	C	62.803,49	27.476,48	90.279,97	455.742,22	268.657,07	724.399,29	106.853,08	52.839,95	159.693,03	974.372,29	1
11	FLORENCIA	C	234.592,76	185.941,56	420.534,32	1.760.768,34	1.037.961,55	2.798.729,89	412.828,64	204.148,09	616.976,73	3.836.240,94	1
12	INGENIERO CHANOURDIE	C	73.348,79	64.849,96	138.198,75	303.435,07	178.873,01	482.308,08	71.143,25	35.181,07	106.324,32	726.831,15	1
13	LANTERI	C	133.325,07	172.623,30	305.948,37	647.816,96	381.883,91	1.029.700,87	151.886,96	75.109,61	226.996,57	1.562.645,81	1
14	LA SARITA	C	95.325,15	84.755,46	180.080,61	485.229,77	286.039,81	771.269,58	113.766,83	56.258,80	170.025,63	1.121.375,82	1
15	LAS GARZAS	C	69.713,69	90.412,19	160.125,88	495.780,34	292.259,30	788.039,64	116.240,51	57.482,08	173.722,59	1.121.888,11	1
16	LOS LAURELES	C	75.991,47	93.736,62	169.728,09	459.935,43	271.128,96	731.064,39	107.836,44	53.326,13	161.162,57	1.061.955,05	1
17	SAN ANTONIO DE OBLIGADO	C	67.811,67	35.756,56	103.568,23	700.434,61	412.901,68	1.113.336,29	164.223,51	81.210,24	245.433,75	1.462.338,27	1
18	TACUARENDI	C	80.514,28	80.973,68	161.487,96	781.863,47	460.903,48	1.242.766,95	183.315,42	90.651,30	273.966,72	1.678.221,63	1
19	VILLA ANA	C	158.621,46	80.933,11	239.554,57	907.794,17	535.138,80	1.442.932,97	212.840,94	105.252,06	318.093,00	2.000.580,54	1
20	VILLA GUILLERMINA	C	165.951,69	100.423,60	266.375,29	1.236.079,66	728.660,96	1.964.740,62	289.810,56	143.314,33	433.124,89	2.664.240,80	1
21	GUADALUPE NORTE	C	71.984,80	193.362,66	265.347,46	389.733,46	229.745,36	619.478,82	91.376,88	45.186,73	136.563,61	1.021.389,89	1
22	NICANOR E. MOLINA	C	40.392,17	35.999,85	76.392,02	317.231,98	187.006,22	504.238,20	74.378,17	36.780,73	111.158,90	691.789,12	1
IRIONDO			9.950.074,79	12.493.637,23	22.443.712,02	17.820.638,06	10.501.731,63	28.322.369,69	4.197.754,80	2.051.172,29	6.248.927,09	57.015.008,80	
1	CAÑADA DE GOMEZ	M	3.957.001,85	6.485.243,00	10.442.244,85	6.871.493,62	4.047.518,49	10.919.012,11	1.629.271,76	782.738,05	2.412.009,81	23.773.266,77	4
2	TOTORAS	M	1.173.832,04	1.950.549,12	3.124.381,16	4.235.615,59	2.496.831,32	6.732.246,91	994.432,74	490.050,01	1.484.482,75	11.341.110,82	4
3	BUSTINZA	C	602.664,97	281.335,68	884.000,65	450.331,66	265.467,60	715.799,26	105.584,55	52.212,64	157.797,19	1.757.597,10	4
4	CARRIZALES	C	228.376,38	158.706,02	387.082,40	384.863,94	226.874,81	611.738,75	90.235,15	44.622,15	134.857,30	1.133.678,45	4
5	CLASSON	C	655.368,27	97.079,27	752.447,54	338.333,17	199.445,20	537.778,37	79.325,23	39.227,22	118.552,45	1.408.778,36	4
6	CORREA	C	854.427,24	878.183,50	1.732.610,74	1.348.754,51	795.082,04	2.143.836,55	316.228,25	156.378,13	472.606,38	4.349.053,67	4
7	LUCIO V. LOPEZ	C	144.836,14	43.845,86	188.682,00	225.252,55	132.784,90	358.037,45	52.812,55	26.116,41	78.928,96	625.648,41	4
8	OLIVEROS	C	565.047,26	372.440,09	937.487,35	1.168.177,20	688.632,91	1.856.810,11	273.890,17	135.441,53	409.331,70	3.203.629,16	4
9	PUEBLO ANDINO	C	365.447,31	153.540,70	518.988,01	537.171,08	316.658,91	853.829,99	125.944,72	62.281,05	188.225,77	1.561.043,77	4
10	SALTO GRANDE	C	435.413,21	484.219,74	919.632,95	608.455,19	358.680,38	967.135,57	142.658,19	70.545,90	213.204,09	2.099.972,61	4
11	SERODINO	C	351.331,34	644.594,57	995.925,91	846.790,15	499.177,32	1.345.967,47	198.537,98	98.179,09	296.717,07	2.638.610,45	4
12	VILLA ELOISA	C	616.328,78	943.899,68	1.560.228,46	805.399,40	474.777,75	1.280.177,15	188.833,51	93.380,11	282.213,62	3.122.619,23	4
LA CAPITAL			33.635.373,06	58.445.088,05	92.080.461,11	121.933.265,46	71.898.666,60	193.831.932,06	28.475.286,38	14.224.093,85	42.699.380,23	328.611.773,40	
1	SANTA FE	M	25.335.118,24	45.384.331,94	70.719.450,18	92.294.164,17	54.424.240,35	146.718.404,52	21.539.648,10	10.777.273,19	32.316.921,29	249.754.775,99	3
2	LAGUNA PAIVA	M	556.608,77	1.065.195,67	1.621.804,44	4.212.031,22	2.482.720,52	6.694.751,74	988.948,57	487.280,58	1.476.229,15	9.792.785,33	3
3	SANTO TOME	M	3.766.738,56	6.912.121,75	10.678.860,31	11.002.912,63	6.488.297,18	17.491.209,81	2.567.443,52	1.285.143,37	3.852.586,89	32.022.657,01	3
4	RECRCO	M	748.083,25	1.249.966,82	1.998.050,07	4.413.803,45	2.602.369,55	7.016.173,00	1.032.223,73	513.769,86	1.545.993,59	10.560.216,66	3
5	ARROYO AGUIAR	C	122.568,35	101.456,88	224.025,23	418.409,40	246.649,63	665.059,03	98.100,09	48.511,50	146.611,59	1.035.695,85	3
6	CABAL	C	37.600,73	29.356,21	66.956,94	145.311,59	85.660,22	230.971,81	34.069,86	16.847,83	50.917,69	348.846,44	3
7	CANDIOTTI	C	76.817,79	59.967,54	136.785,33	362.274,88	213.558,70	575.833,58	84.938,88	42.003,12	126.942,00	839.560,91	3
8	EMILIA	C	79.729,78	196.333,02	276.062,80	339.821,06	200.322,31	540.143,37	79.674,15	39.399,78	119.073,93	935.280,10	3
9	LLAMBI CAMPBELL	C	253.299,29	427.886,22	681.185,51	687.584,57	405.326,65	1.092.911,22	161.210,68	79.720,38	240.931,06	2.015.027,79	3
10	MONTE VERA	C	304.206,24	634.614,66	938.820,90	1.814.197,54	1.069.457,75	2.883.655,29	425.355,74	210.342,82	635.698,56	4.458.174,75	3
11	NELSON	C	344.911,98	458.906,61	803.818,59	1.131.250,16	666.864,65	1.798.114,81	265.232,40	131.160,10	396.392,50	2.998.325,90	3
12	SAN PEDRO	C	53.983,30	30.715,28	84.698,58	230.663,14	135.974,41	366.637,55	54.081,41	26.743,72	80.825,13	532.161,26	3
13	SAUCE VIEJO	C	788.223,62	954.371,50	1.742.595,12	1.924.167,09	1.134.284,10	3.058.451,19	451.139,02	223.092,97	674.231,99	5.475.278,30	3
14	ARROYO LEYES	C	204.987,60	183.750,00	388.737,60	665.671,79	392.409,23	1.058.081,02	156.073,07	77.179,75	233.252,82	1.680.071,44	3

MUNICIPIOS Y COMUNAS	DIRECTA			INDIRECTA			OTROS			TOTAL	NODO
	Inmobiliario	Patente Automotor	Subtotal	Régimen Federal	Ingresos Brutos	Subtotal	Fondo Federal Solidario	Fondo para Financ.Educativo	Subtotal		
15 SAN JOSE DEL RINCON C	962.495,56	756.113,95	1.718.609,51	2.291.002,77	1.350.531,35	3.641.534,12	537.147,16	265.624,88	802.772,04	6.162.915,67	3
LAS COLONIAS	8.478.661,15	16.650.755,53	25.129.416,68	26.733.098,77	15.754.509,41	42.487.608,18	6.293.424,02	3.079.856,80	9.373.280,82	76.990.305,68	
1 ESPERANZA M	2.571.024,05	6.089.094,17	8.660.118,22	7.757.234,08	4.569.539,54	12.326.773,62	1.837.612,29	884.918,83	2.722.531,12	23.709.422,96	3
2 SAN CARLOS CENTRO M	875.845,85	1.723.223,29	2.599.069,14	4.374.279,24	2.577.429,89	6.951.709,13	1.032.330,40	501.991,56	1.534.321,96	11.085.100,23	3
3 CAVOUR C	36.092,31	59.489,35	95.581,66	175.881,21	103.680,84	279.562,05	41.237,27	20.392,14	61.629,41	436.773,12	3
4 COLONIA SAN JOSE C	36.283,76	45.093,96	81.377,72	192.383,43	113.408,78	305.792,21	45.106,02	22.305,43	67.411,45	454.581,38	3
5 CULULU C	83.852,12	72.209,24	156.061,36	187.784,46	110.697,70	298.482,16	44.027,99	21.772,23	65.800,22	520.343,74	3
6 ELISA C	149.313,48	301.172,10	450.485,58	497.674,04	293.375,64	791.049,68	116.684,41	57.701,63	174.386,04	1.415.921,30	3
7 EMPALME SAN CARLOS C	47.806,56	56.267,74	104.074,30	201.040,31	118.511,98	319.552,29	47.135,83	23.309,15	70.444,98	494.071,57	3
8 FELICIA C	193.560,16	438.469,05	632.029,21	612.783,63	361.231,96	974.015,59	143.673,10	71.047,73	214.720,83	1.820.765,63	3
9 FRANCK C	400.674,45	982.422,15	1.383.096,60	1.202.940,02	709.125,34	1.912.065,36	282.040,87	139.472,00	421.512,87	3.716.674,83	3
10 GRUTLY C	111.149,03	150.273,96	261.422,99	321.695,71	189.637,54	511.333,25	75.424,32	37.298,27	112.722,89	885.479,13	3
11 HIPATIA C	74.118,02	57.733,88	131.851,90	246.218,44	145.144,18	391.362,62	57.728,67	28.547,23	86.275,60	609.490,12	3
12 HUMBOLT C	445.371,93	1.058.846,88	1.504.218,81	1.107.578,98	652.910,63	1.760.489,61	259.682,17	128.415,62	388.097,79	3.652.806,21	3
13 ITUZAINGO C	46.408,10	7.886,43	54.294,53	124.480,96	73.380,70	197.861,66	29.185,62	14.432,66	43.618,28	295.774,47	3
14 JACINTO L. ARAUZ C	31.507,27	13.063,71	44.570,98	151.127,93	89.088,93	240.215,86	17.522,16	52.955,84	337.743,68	337.743,68	3
15 LA PELADA C	286.433,59	191.038,55	477.472,14	403.124,55	237.639,32	640.763,87	94.516,22	46.739,32	141.255,54	1.259.491,55	3
16 LAS TUNAS C	58.359,80	68.034,48	126.394,28	224.170,43	132.147,01	356.317,44	52.558,93	25.990,91	78.549,84	561.261,56	3
17 MARIA LUISA C	54.096,32	103.876,55	157.972,87	256.227,97	151.044,72	407.272,69	60.075,22	29.707,74	89.782,96	655.028,52	3
18 MATILDE C	108.159,72	193.106,97	301.266,69	316.555,66	186.607,52	503.163,18	74.219,50	36.702,32	110.921,82	915.351,69	3
19 NUEVO TORINO C	100.065,78	135.238,60	235.304,38	259.609,57	153.038,15	412.647,72	60.868,04	30.099,82	90.967,86	738.919,96	3
20 PILAR C	311.323,05	916.215,66	1.227.538,71	1.112.448,48	655.781,17	1.768.229,65	260.824,20	128.980,22	389.804,42	3.385.572,78	3
21 PROGRESO C	174.035,48	395.685,26	569.720,74	624.822,12	368.328,58	993.150,70	146.495,39	72.443,51	218.938,90	1.781.810,34	3
22 PROVIDENCIA C	78.900,12	129.822,56	208.722,68	298.430,31	175.922,74	474.353,05	69.969,97	34.600,82	104.570,79	787.646,52	3
23 PUJATO NORTE C	25.277,22	12.618,08	37.895,30	145.311,59	85.660,22	230.971,81	34.069,86	16.847,83	50.917,69	319.784,80	3
24 RIVADAVIA C	41.848,03	35.746,12	77.594,15	165.195,39	97.381,59	262.576,98	38.731,59	19.153,18	57.884,61	398.055,74	3
25 SA PEREYRA C	160.831,45	301.650,57	462.482,02	473.055,99	278.863,47	751.919,46	110.912,69	54.847,38	165.760,07	1.380.161,55	3
26 SAN AGUSTIN C	112.225,22	132.195,97	244.421,19	302.758,76	178.474,33	481.233,09	70.984,84	35.102,65	106.087,49	831.741,77	3
27 SAN CARLOS NORTE C	85.791,03	107.333,97	193.125,00	307.628,27	181.344,87	488.973,14	72.126,28	35.667,25	107.793,53	789.891,67	3
28 SAN CARLOS SUR C	176.172,96	326.707,35	502.880,31	534.060,02	314.824,93	848.884,95	125.215,31	61.920,31	187.135,62	1.538.900,88	3
29 SAN GERONIMO DEL SAUCE C	86.896,34	81.284,40	168.180,74	310.604,08	183.099,09	493.703,17	72.824,11	36.012,27	108.836,38	770.720,29	3
30 SAN GERONIMO NORTE C	518.252,27	1.254.402,66	1.772.654,93	1.457.506,66	859.190,76	2.316.697,42	341.726,32	168.987,14	510.713,46	4.600.065,81	3
31 SAN MARIANO C	116.324,18	23.940,58	140.264,76	192.383,43	113.408,78	305.792,21	45.106,02	22.305,43	67.411,45	513.468,42	3
32 STA. CLARA BUENA VISTA C	408.833,62	514.914,72	923.748,34	776.993,99	458.032,93	1.235.026,92	182.173,39	90.086,73	272.260,12	2.431.035,38	3
33 SANTA MARIA CENTRO C	51.049,05	15.300,84	66.349,89	148.963,70	87.813,15	236.776,85	34.926,10	17.271,25	52.197,35	355.324,09	3
34 SANTA MARIA NORTE C	45.244,65	31.340,93	76.585,58	166.683,27	98.258,69	264.941,96	39.080,34	19.325,71	58.406,05	399.933,59	3
35 SANTO DOMINGO C	152.546,84	293.822,83	446.369,67	503.896,18	297.043,53	800.939,71	118.143,19	58.423,07	176.566,26	1.423.875,64	3
36 SARMIENTO C	162.189,73	318.315,40	480.505,13	446.950,08	263.474,18	710.424,26	104.791,73	51.820,58	156.612,31	1.347.541,70	3
37 SOUTOMAYOR C	60.797,61	12.916,57	73.714,18	152.615,83	89.966,03	242.581,86	35.782,30	17.694,72	53.477,02	369.773,06	3
9 DE JULIO	1.983.483,37	2.240.219,12	4.223.702,49	8.486.101,16	5.002.154,59	13.488.255,75	1.991.631,20	982.377,88	2.974.009,08	20.685.967,32	
1 TOSTADO M	798.541,35	1.279.834,12	2.078.375,47	4.405.754,66	2.596.816,71	7.002.571,37	1.034.954,59	509.291,73	1.544.246,32	10.625.193,16	2
2 ESTEBAN RAMS C	59.052,47	15.306,95	74.359,42	177.098,60	104.398,49	281.497,09	41.522,48	20.533,27	62.055,75	417.912,26	2
3 GATO COLORADO C	92.209,30	25.039,44	117.248,74	436.805,29	257.493,90	694.299,19	102.413,33	50.644,36	153.057,69	964.605,62	2
4 JUAN DE GARAY C	26.360,73	2.430,02	28.790,75	128.674,14	75.852,55	204.526,69	30.168,95	14.918,82	45.087,77	278.405,21	2
5 LOGROÑO C	107.501,18	94.357,97	201.859,15	287.473,94	169.464,02	456.937,96	67.401,00	33.330,50	100.731,50	759.528,61	2
6 GREGORIO P. DE DENIS C	92.648,78	98.041,08	190.689,86	534.871,63	315.303,36	850.174,99	125.405,85	62.014,42	187.420,27	1.228.285,12	2
7 MONTEFIORE C	63.700,42	18.914,59	82.615,01	173.987,52	102.564,50	276.552,02	40.793,36	20.172,57	60.965,93	420.132,96	2
8 POZO BORRADO C	173.619,05	126.383,38	300.002,43	422.873,07	249.280,95	672.154,02	99.146,54	49.029,03	148.175,57	1.120.332,02	2
9 SAN BERNARDO C	109.958,41	42.047,05	152.005,46	271.107,01	159.815,83	430.922,84	63.563,80	31.432,88	94.996,68	677.924,98	2
10 SANTA MARGARITA C	136.972,54	62.948,84	199.921,38	420.573,61	247.925,44	668.499,05	98.607,38	48.762,41	147.369,79	1.015.790,22	2
11 VILLA MINETTI C	322.919,14	474.915,68	797.834,82	1.226.881,69	723.238,84	1.950.120,53	287.653,92	142.247,89	429.901,81	3.177.857,16	2
ROSARIO	105.065.555,88	171.267.947,48	276.333.503,36	318.345.118,28	187.624.890,95	505.970.009,23	74.853.277,61	36.745.271,07	111.598.548,68	893.902.061,27	
1 ROSARIO M	86.308.051,06	141.090.209,02	227.398.260,08	266.097.942,75	156.823.561,58	422.921.504,33	62.614.618,78	30.679.011,57	93.293.630,35	743.613.394,76	4
2 ARROYO SECO M	1.909.778,36	3.921.479,27	5.831.257,63	5.917.241,63	3.487.981,79	9.405.223,42	1.388.460,94	685.209,87	2.073.670,81	17.310.151,86	4
3 GRANADERO BAIGORRIA M	2.007.760,09	4.570.885,83	6.578.645,92	7.553.241,29	4.456.408,68	12.009.649,97	1.749.089,65	892.507,23	2.641.596,88	21.229.892,77	4
4 PEREZ M	1.379.234,38	2.511.935,93	3.891.170,31	5.765.950,05	3.398.315,05	9.164.265,10	1.355.739,23	665.557,35	2.021.296,58	15.076.731,99	4
5 VILLA GDOR. GALVEZ M	4.581.391,25	6.026.848,14	10.608.239,39	13.265.408,45	7.821.899,22	21.087.307,67	3.098.618,41	1.546.916,52	4.645.534,93	36.341.081,99	4
6 FUNES M	2.347.271,12	4.599.214,08	6.946.485,20	3.902.370,11	10.527.366,09	1.570.562,06	754.861,94	2.325.424,00	19.799.275,29	4	
7 ACEBAL C	566.755,07	946.029,34	1.512.784,41	1.263.538,23	744.847,64	2.008.385,87	296.248,57	146.497,93	442.746,50	3.963.916,78	4
8 ALBARELLOS C	182.581,00	53.487,52	236.068,52	205.233,48	120.983,81	326.217,29	48.118,86	23.795,32	71.914,18	634.199,99	4

MUNICIPIOS Y COMUNAS		DIRECTA			INDIRECTA			OTROS			TOTAL	NODO	
		Inmobiliario	Patente Automotor	Subtotal	Régimen Federal	Ingresos Brutos	Subtotal	Fondo Federal Solidario	Fondo para Financ.Educativo	Subtotal			
9	ALVAREZ	C	470.342,05	989.613,53	1.459.955,58	1.429.371,79	842.605,42	2.271.977,21	335.129,61	165.725,12	500.854,73	4.232.787,52	4
10	ARMINDA	C	110.704,06	82.592,77	193.296,83	185.620,23	109.421,91	295.042,14	43.520,70	21.521,32	65.042,02	553.380,99	4
11	CARMEN DEL SAUCE	C	158.662,71	177.507,40	336.170,11	323.048,34	190.434,91	513.483,25	75.741,99	37.455,07	113.197,06	962.850,42	4
12	CORONEL BOGADO	C	429.006,96	460.002,62	889.009,58	673.787,63	397.193,45	1.070.981,08	157.976,05	78.120,72	236.096,77	2.196.087,43	4
13	CORONEL DOMINGUEZ	C	212.468,70	240.745,63	453.214,33	310.739,34	183.178,82	493.918,16	72.855,68	36.027,93	108.883,61	1.056.016,10	4
14	ESTACION ALVEAR	C	767.380,12	936.961,11	1.704.341,23	921.185,29	543.032,80	1.464.218,09	215.980,57	106.804,64	322.785,21	3.491.344,53	4
15	FIGHIERA	C	563.491,15	798.146,31	1.361.637,46	1.240.002,31	730.973,35	1.970.975,66	290.730,18	143.769,15	434.499,33	3.767.112,45	4
16	GENERAL LAGOS	C	504.309,60	586.796,62	1.091.106,22	945.262,27	557.225,99	1.502.488,26	221.625,79	109.596,21	331.222,00	2.924.816,48	4
17	IBARLUCEA	C	275.106,25	318.558,70	593.664,95	808.916,28	476.850,92	1.285.767,20	189.658,17	93.787,87	283.446,04	2.162.878,19	4
18	PIÑERO	C	207.776,16	104.168,25	311.944,41	381.076,54	224.642,17	605.718,71	89.347,08	44.183,05	133.530,13	1.051.193,25	4
19	PUEBLO ESTHER	C	502.748,74	840.301,72	1.343.050,46	1.516.752,24	894.115,65	2.410.867,89	355.616,91	175.856,23	531.473,14	4.285.391,49	4
20	PUEBLO MUÑOZ	C	147.061,43	70.924,85	217.986,28	214.431,45	126.405,94	340.837,39	50.275,75	24.861,76	75.137,51	633.961,18	4
21	PUEBLO URANGA	C	255.297,37	269.273,30	524.570,67	330.623,11	194.900,18	525.523,29	77.517,84	38.333,35	115.851,19	1.165.945,15	4
22	SOLDINI	C	305.274,54	556.255,51	861.530,05	773.071,34	455.720,56	1.228.791,90	181.254,06	89.631,91	270.885,97	2.361.207,92	4
23	VILLA AMELIA	C	212.986,77	275.159,38	488.146,15	388.921,89	229.266,94	618.188,83	91.186,34	45.092,63	136.278,97	1.242.613,95	4
24	ZABALLA	C	660.116,94	840.850,65	1.500.967,59	1.208.756,37	712.554,06	1.921.310,43	283.404,39	140.146,38	423.550,77	3.845.828,79	4
SAN CRISTOBAL			5.869.926,90	8.818.722,34	14.688.649,24	20.596.605,49	12.141.210,05	32.737.815,54	4.831.115,90	2.386.464,50	7.217.580,40	54.644.045,18	
1	CERES	M	852.994,61	1.844.472,15	2.697.466,76	4.611.449,42	2.717.600,78	7.329.050,20	1.085.876,39	531.071,38	1.616.947,77	11.643.464,73	2
2	SAN CRISTOBAL	M	777.702,05	1.490.369,95	2.268.072,00	4.664.772,02	2.750.315,09	7.415.087,11	1.091.058,88	542.872,97	1.633.931,85	11.317.090,96	2
3	AGUARA	C	122.243,89	22.874,75	145.118,64	239.455,26	141.157,30	380.612,56	56.142,76	27.763,09	83.905,85	609.637,05	2
4	AMBROSETTI	C	207.508,18	110.898,46	318.406,64	400.148,77	235.885,10	636.033,87	93.818,69	46.394,29	140.212,98	1.094.653,49	2
5	ARRUFO	C	254.024,26	324.555,34	578.579,60	587.489,26	346.321,14	933.810,40	137.742,41	68.115,05	205.857,46	1.718.247,46	2
6	CAPIVARA	C	93.705,10	22.644,96	116.350,06	188.190,25	110.936,92	299.127,17	44.122,99	21.819,26	65.942,25	481.419,48	2
7	COLONIA ANA	C	64.333,99	33.404,11	97.738,10	175.610,69	103.521,37	279.132,06	41.173,86	20.360,78	61.534,64	438.404,80	2
8	COLONIA BOSSI	C	32.925,16	93.557,35	126.482,51	197.793,98	116.598,27	314.392,25	46.374,88	22.932,77	69.307,65	510.182,41	2
9	COLONIA DOS ROSAS	C	31.872,59	21.836,78	53.709,37	156.132,72	92.039,20	248.171,92	36.606,66	18.102,46	54.709,12	356.590,41	2
10	COLONIA ROSA	C	127.011,46	174.446,15	301.457,61	358.758,01	211.485,52	570.243,53	84.114,51	41.595,36	125.709,87	997.411,01	2
11	CONSTANZA	C	76.364,94	26.056,72	102.421,66	168.035,89	99.056,09	267.091,98	39.397,71	19.482,54	58.880,25	428.393,89	2
12	CURUPAYTI	C	95.907,43	24.139,17	120.046,60	191.166,05	112.691,15	303.857,20	44.820,52	22.164,30	66.984,82	490.888,62	2
13	HERSILIA	C	271.630,57	434.976,17	706.606,74	736.414,83	434.111,79	1.170.526,62	172.659,46	85.381,87	258.041,33	2.135.174,69	2
14	HUANQUEROS	C	123.150,80	75.256,67	198.407,47	306.816,67	180.866,45	487.683,12	71.936,33	35.573,15	107.509,48	793.600,07	2
15	LA CABRAL	C	37.768,03	10.516,70	48.284,73	105.201,63	90.205,27	243.226,90	35.877,58	17.741,73	53.619,31	345.130,94	2
16	LA CLARA	C	26.493,25	4.672,11	31.165,36	140.847,89	83.028,91	223.876,80	33.023,41	16.330,29	49.353,70	304.395,86	2
17	LA LUCILA	C	69.957,26	33.995,27	103.952,53	171.011,73	100.810,30	271.822,03	40.095,24	19.827,58	59.922,82	435.697,38	2
18	LA RUBIA	C	86.023,79	47.392,20	133.415,99	214.025,64	126.166,72	340.192,36	50.180,21	24.814,70	74.994,91	548.603,26	2
19	LAS AVISPAS	C	42.042,85	7.939,52	49.982,37	149.234,25	87.972,62	237.206,87	34.989,22	17.302,62	52.291,84	339.481,08	2
20	LAS PALMERAS	C	57.374,93	55.329,45	112.704,38	261.368,02	154.074,73	415.442,75	61.280,37	30.303,69	61.584,06	619.731,19	2
21	MOISES VILLE	C	173.329,17	265.985,03	439.314,20	647.140,64	381.485,24	1.028.625,88	151.728,29	75.031,19	226.759,48	1.694.699,56	2
22	MONIGOTES	C	56.718,99	40.652,44	97.371,43	215.378,29	126.964,09	342.342,38	50.497,58	24.971,53	75.469,11	515.182,92	2
23	MONTE OSCURIDAD	C	116.282,17	120.797,77	237.079,94	254.875,34	150.247,38	405.122,72	59.758,18	29.550,92	89.309,10	731.511,76	2
24	NANDUCITA	C	41.670,34	36.622,47	78.292,81	158.432,19	93.394,75	251.826,94	37.146,11	18.369,05	55.515,16	385.634,91	2
25	PALACIOS	C	64.771,64	83.993,26	148.764,90	244.730,54	144.267,06	388.997,60	57.379,46	28.374,71	85.754,17	623.516,67	2
26	PORTUGALETTE	C	67.539,07	11.464,59	79.003,66	133.543,64	78.723,11	212.266,75	31.310,68	15.483,43	46.794,11	338.064,52	2
27	SAN GUILLERMO	C	494.422,85	1.348.900,03	1.843.322,88	1.686.643,71	994.265,56	2.680.909,27	395.449,76	195.553,90	591.003,66	5.115.235,81	2
28	SANTURCE	C	14.842,67	14.852,79	29.695,46	128.133,07	75.533,62	203.666,69	30.042,15	14.856,09	44.898,24	278.260,39	2
29	SOLEDAD	C	322.228,64	89.141,15	411.369,79	433.103,62	255.312,86	688.416,48	101.552,10	50.220,02	151.772,12	1.251.558,39	2
30	SUARDI	C	509.718,23	1.163.251,25	1.672.969,48	1.495.651,08	881.676,64	2.377.327,72	350.669,55	173.409,73	524.079,28	4.574.376,48	2
31	VILLA SARALEGUI	C	243.175,86	16.335,61	259.511,47	322.507,30	190.115,96	512.623,26	75.614,86	37.392,35	113.007,21	885.141,94	2
32	VILLA TRINIDAD	C	314.192,13	767.391,97	1.081.584,10	804.723,09	474.379,06	1.279.102,15	188.675,10	93.301,70	281.976,80	2.642.663,05	2
SAN JAVIER			1.571.257,35	2.033.490,14	3.604.747,49	8.122.014,58	4.787.949,01	12.909.963,59	1.903.860,70	942.011,84	2.845.872,54	19.360.583,62	
1	SAN JAVIER	M	685.667,66	1.193.761,94	1.879.429,60	4.427.766,75	2.610.213,78	7.037.980,53	1.037.709,02	513.691,01	1.551.400,03	10.468.810,16	3
2	ALEJANDRA	C	278.893,23	212.647,25	491.540,48	1.018.034,26	600.124,62	1.618.158,88	238.687,59	118.033,56	356.721,15	2.466.420,51	1
3	CACIQUE ARIACAIQUIN	C	29.682,08	31.532,27	61.214,35	192.789,20	113.647,99	306.437,19	45.201,60	22.352,50	67.554,10	435.205,64	3
4	COLONIA DURAN	C	98.040,32	43.833,56	141.873,88	330.487,86	194.820,48	525.308,34	77.485,97	38.317,64	115.803,61	782.985,83	1
5	LA BRAVA	C	48.914,23	31.748,21	80.662,44	239.455,26	141.157,30	380.612,56	56.142,76	27.763,09	83.905,85	545.180,85	3
6	ROMANG	C	430.059,83	519.966,91	950.026,74	1.913.481,25	1.127.984,84	3.041.466,09	448.633,76	221.854,04	670.487,80	4.661.980,63	1
SAN JERONIMO			6.117.299,41	10.382.690,15	16.499.989,56	23.555.301,92	13.885.597,49	37.440.899,41	5.523.350,33	2.730.622,28	8.253.972,61	62.194.861,58	
1	CORONA	M	939.795,77	1.514.428,26	2.454.224,03	4.816.403,81	2.839.338,16	7.655.741,97	1.128.683,65	558.861,77	1.687.545,42	11.797.511,42	3
2	GALVEZ	M	1.406.244,71	3.401.881,51	4.808.126,22	5.563.768,48	3.279.114,27	8.842.882,75	1.308.428,32	642.045,41	1.950.473,73	15.601.482,70	3
3	SAN GENARO	M	787.531,45	1.556.213,03	2.343.744,48	3.979.793,54	2.346.552,92	6.326.346,46	930.298,05	463.578,73	1.393.876,78	10.063.967,72	4

MUNICIPIOS Y COMUNAS		DIRECTA			INDIRECTA			OTROS			TOTAL	NODO	
		Inmobiliario	Patente Automotor	Subtotal	Régimen Federal	Ingresos Brutos	Subtotal	Fondo Federal Solidario	Fondo para Financ.Educativo	Subtotal			
4	AROCENA	C	152.018,23	212.038,23	364.056,46	543.934,30	320.645,74	864.580,04	127.530,62	63.065,16	190.595,78	1.419.232,28	3
5	BARRANCAS	C	377.865,59	584.898,32	962.763,91	1.261.644,56	743.731,29	2.005.375,85	295.804,37	146.278,36	442.082,73	3.410.222,49	3
6	CAMPO PIAGGIO	C	60.365,37	29.885,37	90.250,74	130.432,54	76.889,14	207.321,68	30.580,98	15.122,72	45.703,70	343.276,12	3
7	CASALEGNO	C	66.735,04	36.321,54	103.056,58	173.717,03	102.405,04	270.122,07	60.770,66	20.141,21	60.870,86	440.049,51	3
8	CENTENO	C	392.921,63	457.010,01	849.931,64	814.191,55	479.960,66	1.294.152,21	190.894,86	94.399,52	285.294,38	2.429.378,23	4
9	DESVIO ARIJON	C	158.138,27	137.381,67	295.519,94	743.313,29	438.178,37	1.181.491,66	174.276,90	86.181,70	260.458,60	1.737.470,20	3
10	ESTACION DIAZ	C	184.803,06	208.746,54	393.549,60	493.210,34	290.744,28	783.954,62	115.637,93	57.184,10	172.822,03	1.350.326,25	3
11	ESTACION IRIGOYEN	C	216.334,54	285.368,74	501.703,28	512.282,54	301.987,27	814.269,81	120.109,58	59.395,39	179.504,97	1.495.478,06	3
12	GABOTO	C	168.637,40	94.497,24	263.134,64	705.845,18	416.091,17	1.121.936,35	165.492,04	81.837,55	247.329,59	1.632.400,58	3
13	GESSLER	C	108.916,57	164.696,29	273.612,86	319.802,05	188.521,22	508.323,27	74.980,74	37.078,70	112.059,44	893.995,57	3
14	IRIGOYEN	C	118.312,21	93.588,12	211.900,33	335.222,09	197.611,25	532.833,34	78.595,83	38.866,55	117.462,38	862.196,05	3
15	LARRECHEA	C	75.432,48	99.346,96	174.779,44	259.068,50	152.719,20	411.787,70	60.741,21	30.037,09	90.778,30	677.345,44	3
16	LOMA ALTA	C	67.585,10	58.586,53	126.171,63	164.334,21	96.875,07	261.209,28	38.536,48	19.058,21	57.594,69	444.975,60	3
17	LOPEZ	C	173.875,65	280.933,51	454.809,16	430.718,42	253.905,71	684.624,13	100.985,81	49.938,65	150.924,46	1.290.357,75	3
18	MACIEL	C	324.923,66	706.220,26	1.031.143,92	1.262.050,33	743.970,52	2.006.020,85	295.899,36	146.325,42	442.224,78	3.479.389,55	3
19	MONJE	C	194.838,09	372.066,02	566.904,11	610.078,35	359.637,23	969.715,58	143.038,68	70.734,10	213.772,78	1.750.392,47	3
20	SAN EUGENIO	C	31.489,51	20.397,04	51.886,55	133.949,40	78.962,59	212.911,69	31.405,93	15.530,45	46.936,38	311.734,62	3
21	SAN FABIAN	C	110.535,08	68.184,96	178.720,04	301.541,41	177.756,69	479.298,10	70.699,34	34.961,49	105.660,83	763.678,97	3
SAN JUSTO			3.570.838,30	5.232.928,76	8.803.767,06	11.246.302,95	6.629.472,97	17.875.775,92	2.637.658,56	1.303.268,48	3.940.927,04	30.620.470,02	
1	SAN JUSTO	M	1.596.853,67	3.116.009,77	4.712.863,44	5.384.804,77	3.174.157,73	8.558.962,50	1.263.374,12	623.670,78	1.887.044,90	15.158.870,84	3
2	ANGELONI	C	137.647,19	49.480,64	187.127,83	203.475,05	119.947,24	323.422,29	47.706,82	23.591,44	71.298,26	581.848,38	3
3	CAYASTACITO	C	68.355,80	23.970,65	92.326,45	220.924,13	130.233,33	351.157,46	51.797,69	25.614,53	77.412,22	520.896,13	3
4	CRESPO	C	286.244,54	901.060,00	1.187.304,54	1.251.364,50	737.671,28	1.989.035,78	293.394,10	145.086,49	438.480,59	3.614.820,91	3
5	ESCALADA	C	179.750,23	210.121,31	389.871,54	537.035,83	316.579,16	853.614,99	125.913,14	62.265,35	188.178,49	1.431.665,02	3
6	ESTHER	C	26.057,72	11.039,37	37.097,09	132.461,51	78.085,21	210.546,72	31.057,02	15.357,94	46.414,96	294.058,77	3
7	LA CAMILA	C	36.820,23	23.099,65	59.919,88	157.620,59	92.916,32	250.536,91	36.955,57	18.274,97	55.230,54	365.687,33	3
8	LA CRIOLLA	C	175.068,13	215.084,66	390.152,79	621.440,52	366.335,16	987.775,68	145.702,90	72.051,45	217.754,35	1.595.682,82	3
9	LA PENCA Y CARAGUATA	C	79.678,33	70.287,18	149.965,51	203.069,28	119.708,01	322.777,29	47.611,57	23.544,41	71.155,98	543.898,78	3
10	NARE	C	80.386,03	16.200,13	96.586,16	225.523,09	132.944,40	358.467,49	52.875,97	26.147,76	79.023,73	534.077,38	3
11	PEDRO GOMEZ CELLO	C	100.612,00	42.666,17	143.278,17	277.599,67	163.643,21	441.242,88	65.085,70	32.185,65	97.271,35	681.792,40	3
12	RAMAYON	C	177.506,11	36.599,05	214.105,16	254.334,29	149.928,41	404.262,70	59.631,05	29.488,19	89.119,24	707.487,10	3
13	SAN BERNARDO	C	44.098,23	13.763,06	57.861,29	125.157,25	73.779,39	198.936,64	29.344,58	14.511,08	43.855,66	300.653,59	3
14	SAN MARTIN NORTE	C	75.770,23	29.621,01	105.391,24	258.798,00	152.559,74	411.357,74	60.677,50	30.005,73	90.683,23	607.432,21	3
15	SILVA	C	115.428,85	30.030,98	145.459,83	199.146,64	117.395,64	316.542,28	46.691,92	23.089,60	69.781,52	531.783,63	3
16	VERA Y PINTADO	C	107.226,45	119.564,21	226.790,66	371.337,55	218.901,10	590.238,65	87.063,64	43.053,87	130.117,51	947.146,82	3
17	VIDELA	C	257.408,64	318.116,16	575.524,80	585.595,57	345.204,81	930.800,38	137.298,50	67.895,49	205.193,99	1.711.519,17	3
18	COLONIA DOLORES	C	25.925,92	6.214,76	32.140,68	236.614,71	139.482,83	376.097,54	55.476,77	27.433,75	82.910,52	491.148,74	3
SAN LORENZO			16.010.566,37	24.807.400,53	40.817.966,90	45.936.032,53	27.104.353,32	73.040.385,85	10.625.239,35	5.444.295,76	16.069.535,11	129.927.887,86	
1	CAPITAN BERMUDEZ	M	2.014.812,29	3.790.670,12	5.805.482,41	6.137.452,28	3.617.236,54	9.754.688,82	1.443.279,24	708.293,90	2.151.573,14	17.711.744,37	4
2	CARCARAÑA	M	1.290.549,97	2.521.756,69	3.812.306,66	5.885.580,39	3.472.134,30	9.357.714,69	1.364.942,95	693.894,44	2.058.837,39	15.228.858,74	4
3	FRAY LUIS BELTRAN	M	740.078,53	1.674.097,84	2.414.176,37	4.721.429,26	2.784.082,44	7.505.511,70	1.102.238,72	551.057,56	1.653.296,28	11.572.984,35	4
4	SAN LORENZO	M	4.203.012,04	8.789.115,96	12.992.128,00	11.113.840,21	6.562.471,05	17.676.311,26	2.543.264,29	1.336.531,75	3.879.796,04	34.548.235,30	4
5	ROLDAN	M	1.578.057,41	1.963.659,12	3.541.716,53	4.867.557,29	2.868.989,98	7.736.547,27	1.143.550,92	562.586,80	1.706.137,72	12.984.401,52	4
6	PTO GRAL SAN MARTIN	M	2.033.067,60	1.676.687,01	3.709.754,61	7.979.765,38	4.716.146,34	12.695.911,72	1.801.638,06	978.388,49	2.780.026,55	19.185.692,88	4
7	ALDAO	C	209.503,87	180.263,97	389.767,84	233.638,91	137.728,64	371.367,55	54.778,95	34.199,49	88.978,44	850.113,83	4
8	CORONEL ARNOLD	C	290.706,67	254.415,91	545.122,58	302.217,68	178.155,39	480.373,07	70.857,75	35.039,92	105.897,67	1.131.393,32	4
9	FUENTES	C	562.088,78	613.539,72	1.175.628,50	701.872,98	413.750,68	1.115.623,66	164.567,44	81.381,84	245.949,28	2.537.201,44	4
10	JESUS MARIA-TIMBUES	C	667.948,95	423.479,35	1.091.428,30	881.552,96	519.669,79	1.401.222,75	206.688,43	102.209,56	308.897,99	2.801.549,04	4
11	LUIS PALACIOS	C	509.942,49	128.757,01	638.699,50	358.352,23	211.246,31	569.598,54	84.018,93	41.548,31	125.567,24	1.333.865,28	4
12	PUJATO	C	557.073,37	1.362.970,67	1.920.044,04	876.412,96	516.639,78	1.393.052,74	205.483,28	101.613,61	307.096,89	3.620.193,67	4
13	RICARDONE	C	353.685,46	594.595,29	948.280,75	542.040,60	319.529,42	861.570,02	127.086,71	62.845,62	189.932,33	1.999.783,10	4
14	SAN JERONIMO SUR	C	340.543,01	517.129,72	857.672,73	704.763,07	415.453,28	1.120.216,35	165.238,42	81.712,06	246.950,48	2.224.839,56	4
15	VILLA MUGUETA	C	659.495,93	316.262,15	975.758,08	629.556,33	371.119,38	1.000.675,71	147.605,26	72.992,41	220.597,67	2.197.031,46	4
SAN MARTIN			6.354.608,89	13.056.046,42	19.410.655,31	20.929.619,58	12.336.226,62	33.265.846,20	4.916.569,07	2.419.402,32	7.335.971,39	60.012.472,90	
1	SAN JORGE	M	1.327.096,09	3.198.007,18	4.525.103,27	5.284.261,51	3.114.268,86	8.398.530,37	1.243.339,33	609.297,19	1.852.636,52	14.776.270,16	2
2	EL TREBOL	M	999.721,91	2.270.235,21	3.269.957,12	4.405.914,01	2.596.593,24	7.002.507,25	1.036.806,10	507.917,87	1.544.723,97	11.817.188,34	4
3	SASTRE	M	507.093,86	1.042.547,58	1.549.641,44	3.674.411,53	2.165.826,77	5.840.238,30	862.729,07	425.077,44	1.287.806,51	8.677.686,25	2
4	CAÑADA ROSQUIN	C	371.357,10	1.114.022,77	1.485.379,87	1.242.978,12	732.727,57	1.975.705,69	291.428,00	144.114,13	435.542,13	3.896.627,69	4
5	CARLOS PELLEGRINI	C	557.370,26	1.395.162,19	1.952.532,45	1.227.422,78	723.557,78	1.950.980,56	287.780,75	142.310,61	430.091,36	4.333.604,37	4
6	CASAS	C	143.794,65	83.699,03	227.493,68	278.952,32	164.440,59	443.392,91	65.403,07	32.342,46	97.745,53	768.632,12	4

MUNICIPIOS Y COMUNAS	DIRECTA			INDIRECTA			OTROS			TOTAL	NODO
	Inmobiliario	Patente Automotor	Subtotal	Régimen Federal	Ingresos Brutos	Subtotal	Fondo Federal Solidario	Fondo para Financ.Educativo	Subtotal		
7 CASTELAR C	103.166,61	125.874,93	229.041,54	295.860,31	174.407,73	470.268,04	69.367,40	34.302,82	103.670,22	802.979,80	2
8 COLONIA BELGRANO C	136.664,44	230.346,59	367.011,03	378.236,04	222.967,69	601.203,73	88.681,08	43.853,70	132.534,78	1.100.749,54	4
9 CRISPI C	131.302,57	96.748,82	228.051,39	238.237,89	140.439,71	378.677,60	55.857,26	27.621,94	83.479,20	690.208,19	2
10 LANDETA C	223.342,80	340.081,61	563.424,41	420.708,88	248.005,17	668.714,05	98.639,25	48.778,10	147.417,35	1.379.555,81	4
11 LAS BANDURRIAS C	65.633,90	20.879,07	86.512,97	168.306,45	99.215,56	267.522,01	39.461,13	19.513,90	58.975,03	413.010,01	4
12 LAS PETACAS C	187.985,79	290.590,98	478.576,77	354.700,10	209.093,41	563.793,51	83.163,02	41.124,89	124.287,91	1.166.658,19	2
13 LOS CARDOS C	333.853,08	311.880,25	645.733,33	417.192,02	245.932,01	663.124,03	97.814,60	48.370,36	146.184,96	1.455.042,32	4
14 MARIA SUSANA C	461.613,29	983.898,12	1.445.511,41	855.176,52	504.121,03	1.359.297,55	200.504,38	99.151,39	299.655,77	3.104.464,73	4
15 PIAMONTE C	471.594,68	840.012,73	1.311.607,41	881.147,19	519.430,57	1.400.577,76	206.593,43	102.162,53	308.755,96	3.020.941,13	4
16 SAN MARTIN DE LAS ESCOBAS C	271.577,98	657.325,83	928.903,81	664.589,72	391.771,33	1.056.361,05	155.819,41	77.054,28	232.873,69	2.218.138,55	2
17 TRAILL C	61.439,88	54.733,53	116.173,41	141.524,19	83.427,60	224.951,79	33.181,79	16.408,71	49.590,50	390.715,70	2
VERA	2.614.808,91	3.364.236,27	5.979.045,18	14.610.115,37	8.612.352,75	23.222.468,12	3.426.673,53	1.692.988,42	5.119.661,95	34.321.175,25	
1 VERA M	868.684,15	1.456.601,69	2.325.285,84	4.778.980,41	2.816.930,93	7.595.911,34	1.121.889,40	553.003,29	1.674.892,69	11.596.089,87	1
2 CALCHAQUI M	600.496,62	1.110.923,97	1.711.420,59	4.052.672,04	2.389.058,63	6.441.730,67	949.988,79	470.029,44	1.420.018,23	9.573.169,49	1
3 FORTIN OLMOS C	154.964,23	85.919,06	240.883,29	899.407,80	530.195,09	1.429.602,89	210.874,54	104.279,71	315.154,25	1.985.640,43	1
4 LA GALLARETA C	180.577,39	83.499,99	264.077,38	772.665,56	455.481,35	1.228.146,91	181.158,81	89.584,87	270.743,68	1.762.967,97	1
5 MARGARITA C	324.045,71	360.035,49	684.081,20	1.050.903,42	619.500,74	1.670.404,16	246.394,16	121.844,51	368.238,67	2.722.724,03	1
6 TOBA C	47.276,64	22.443,70	69.720,34	303.029,31	178.633,80	481.663,11	71.048,25	35.134,05	106.182,30	657.565,75	1
7 CAÑADA OMBU C	54.607,77	16.920,23	71.528,00	261.097,48	153.915,26	415.012,74	61.216,95	30.272,33	91.489,28	578.030,02	1
8 GARABATO C	68.733,70	54.616,16	123.349,86	612.242,56	360.913,03	973.155,59	143.545,97	70.985,02	214.530,99	1.311.036,44	1
9 GOLONDRINA C	65.408,42	19.924,08	85.332,50	336.709,99	198.488,37	535.198,36	78.944,74	39.039,04	117.983,78	738.514,64	1
10 INTIYACO C	75.537,52	53.084,91	128.622,43	509.171,46	300.153,29	809.324,75	119.380,18	59.034,69	178.414,87	1.116.362,05	1
11 LOS AMORES C	75.997,22	37.002,81	113.000,03	448.167,44	264.191,81	712.359,25	105.077,22	51.961,71	157.038,93	982.398,21	1
12 TARTAGAL C	98.479,54	63.264,18	161.743,72	585.067,90	344.890,45	929.958,35	137.154,52	67.819,76	204.974,28	1.296.676,35	1
T O T A L	278.738.719,55	453.305.481,99	732.044.201,54	823.173.942,26	485.255.717,70	1.308.429.659,96	192.833.323,44	95.440.943,97	288.274.267,41	2.328.748.128,91	

Fuente: * Impuestos de Transferencias Automáticas: Administración Provincial de Impuestos

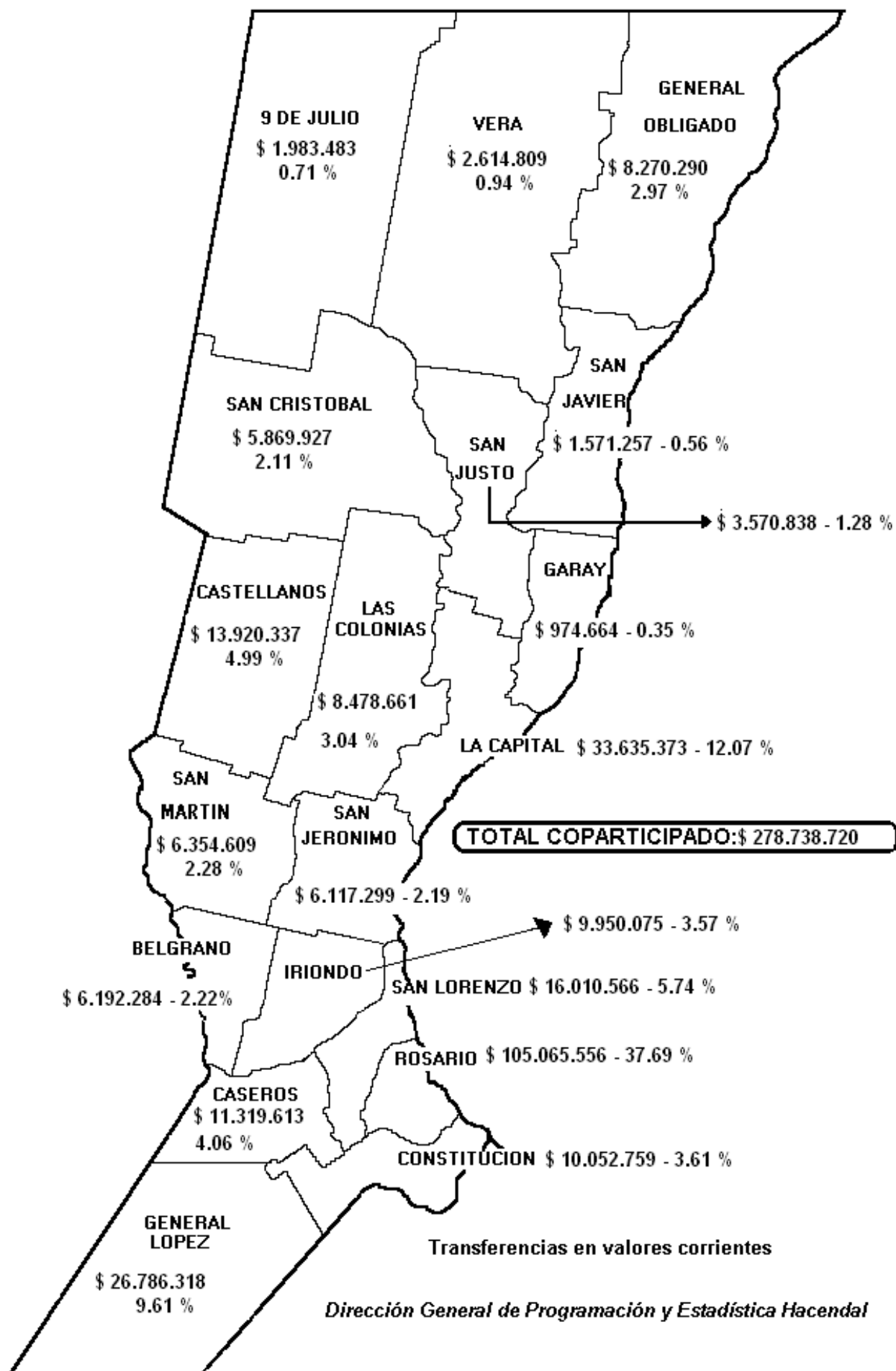
* Impuestos de Transferencias No Automáticas: Contaduría General de la Provincia

* Aportes no reintegrables para compensar afectación para el Financiamiento Educativo: Contaduría Gral. de la Pcia.

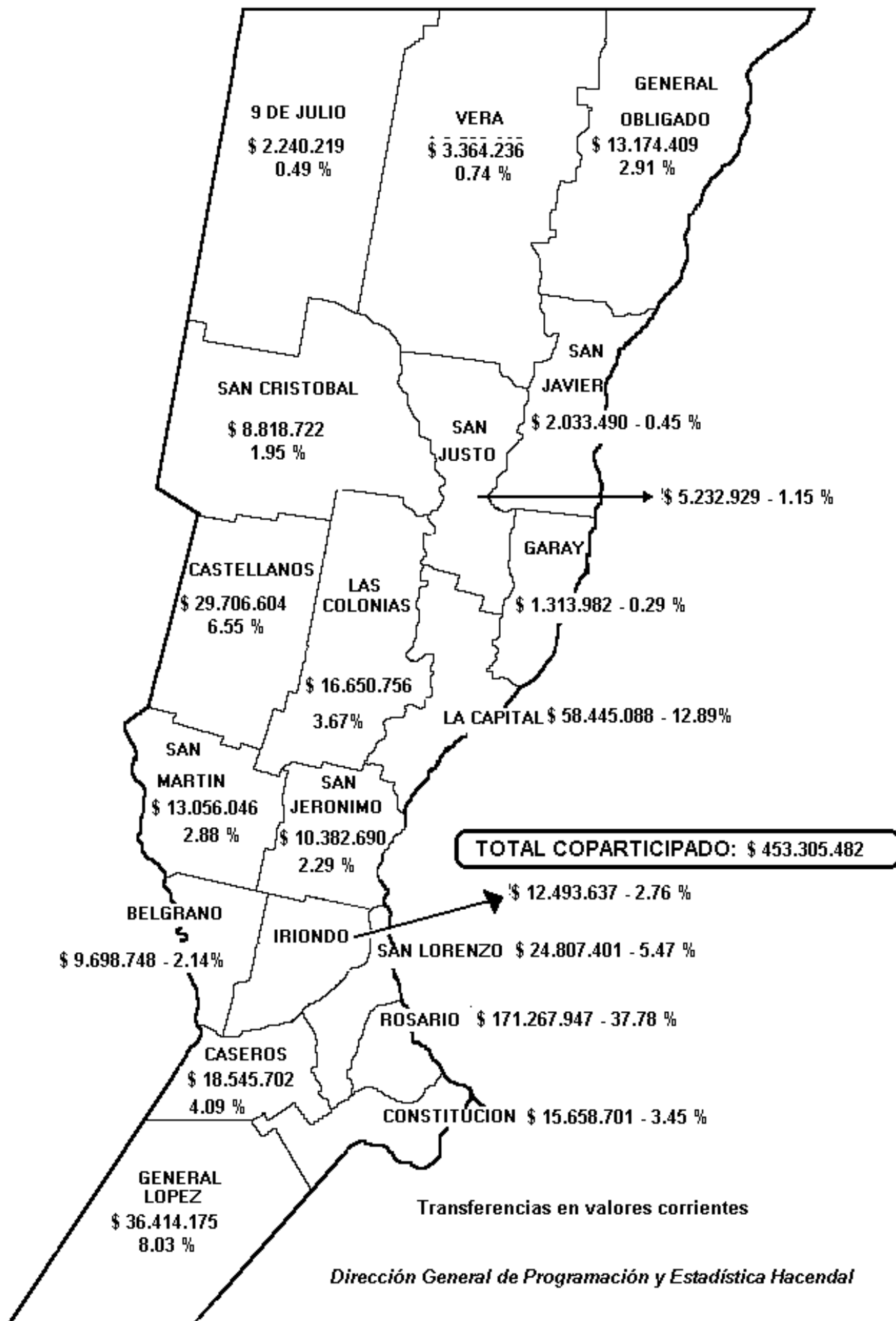
* Fondo Federal Solidario: Dirección General de Ingresos Públicos

PROVINCIA DE SANTA FE

IMPUESTO INMOBILIARIO COPARTICIPACIÓN 2010



PROVINCIA DE SANTA FE
Patente Automotor
COPARTICIPACIÓN 2010

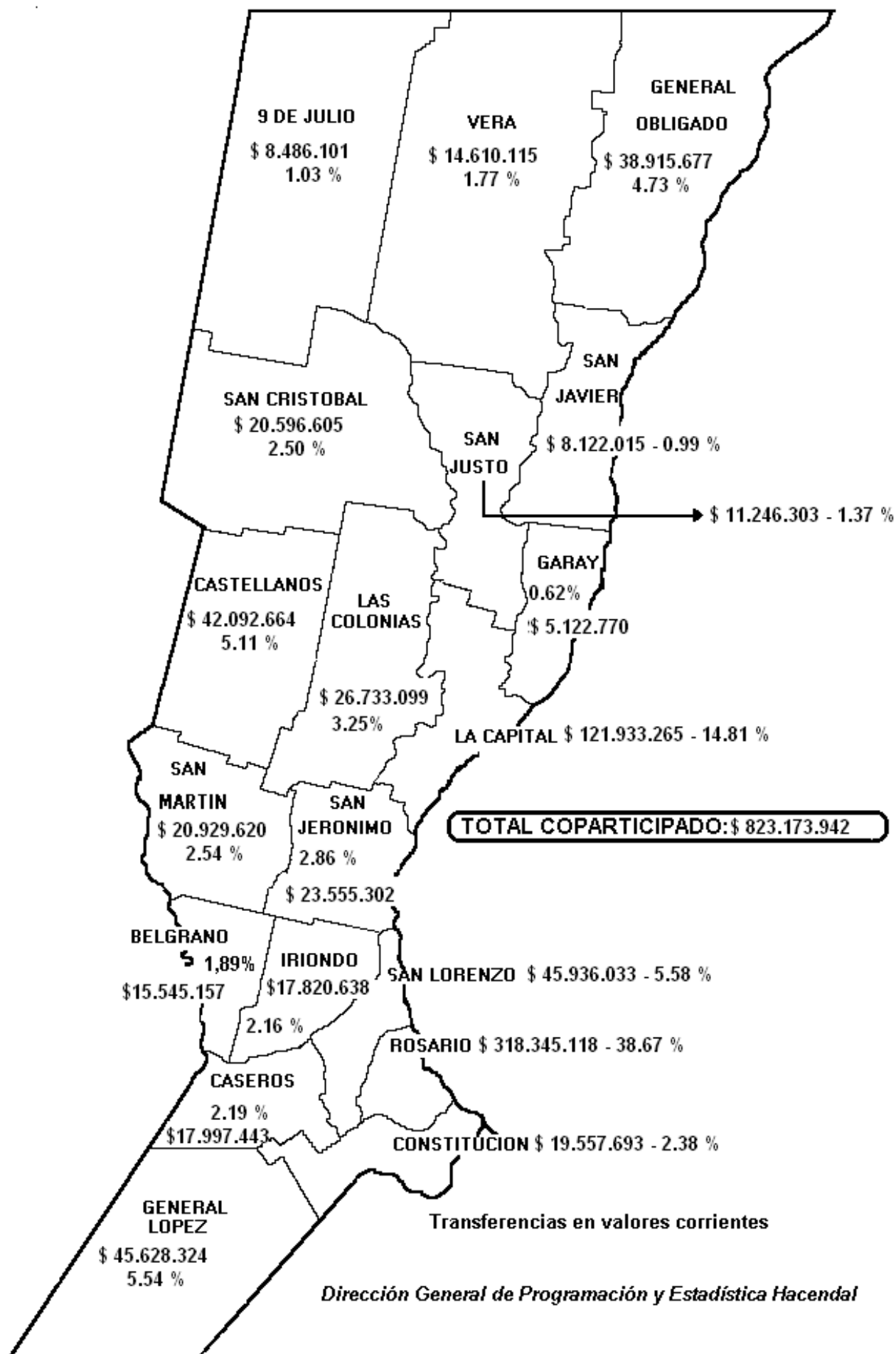


Transferencias en valores corrientes

PROVINCIA DE SANTA FE

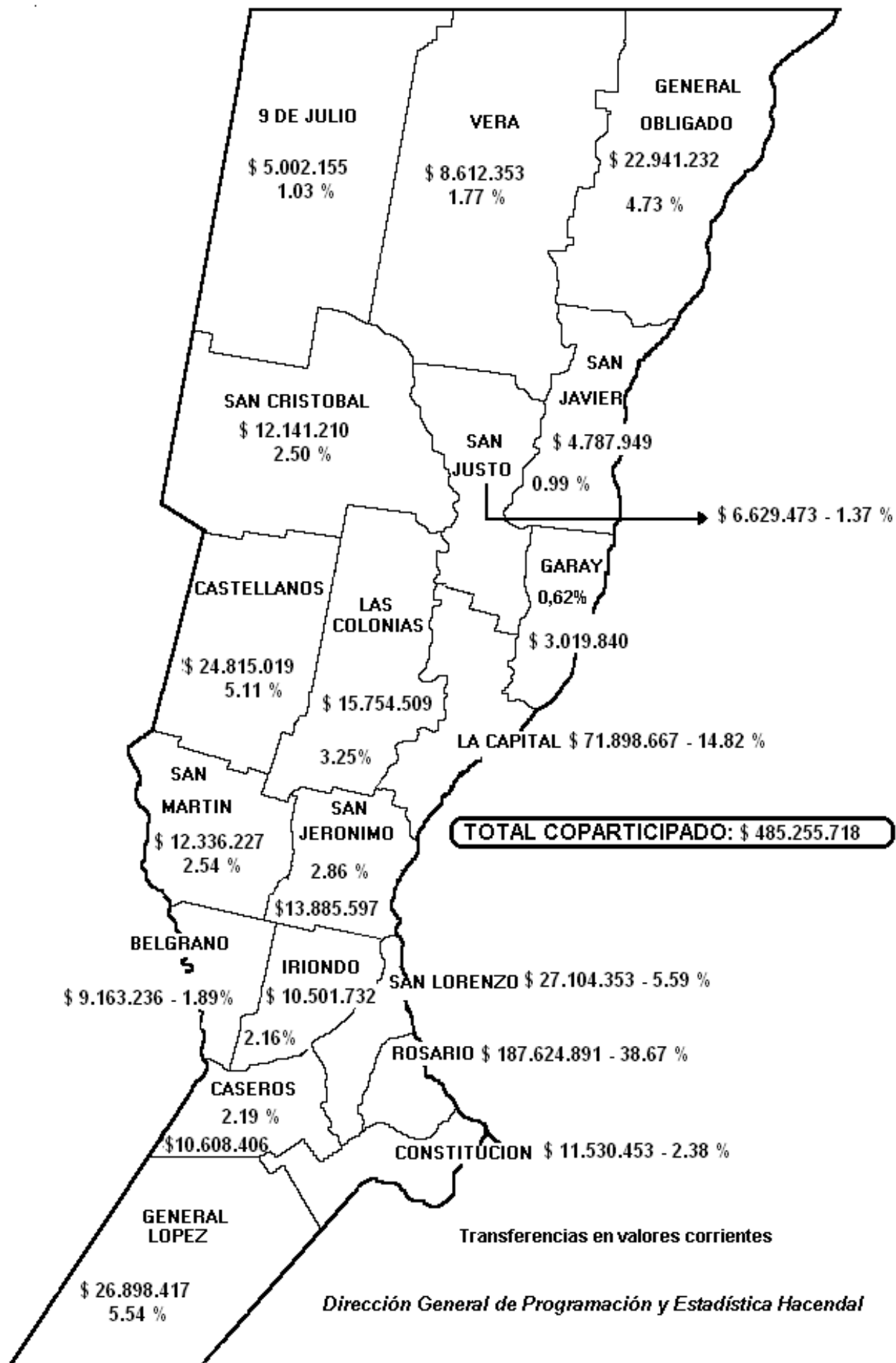
Régimen Federal

COPARTICIPACIÓN 2010

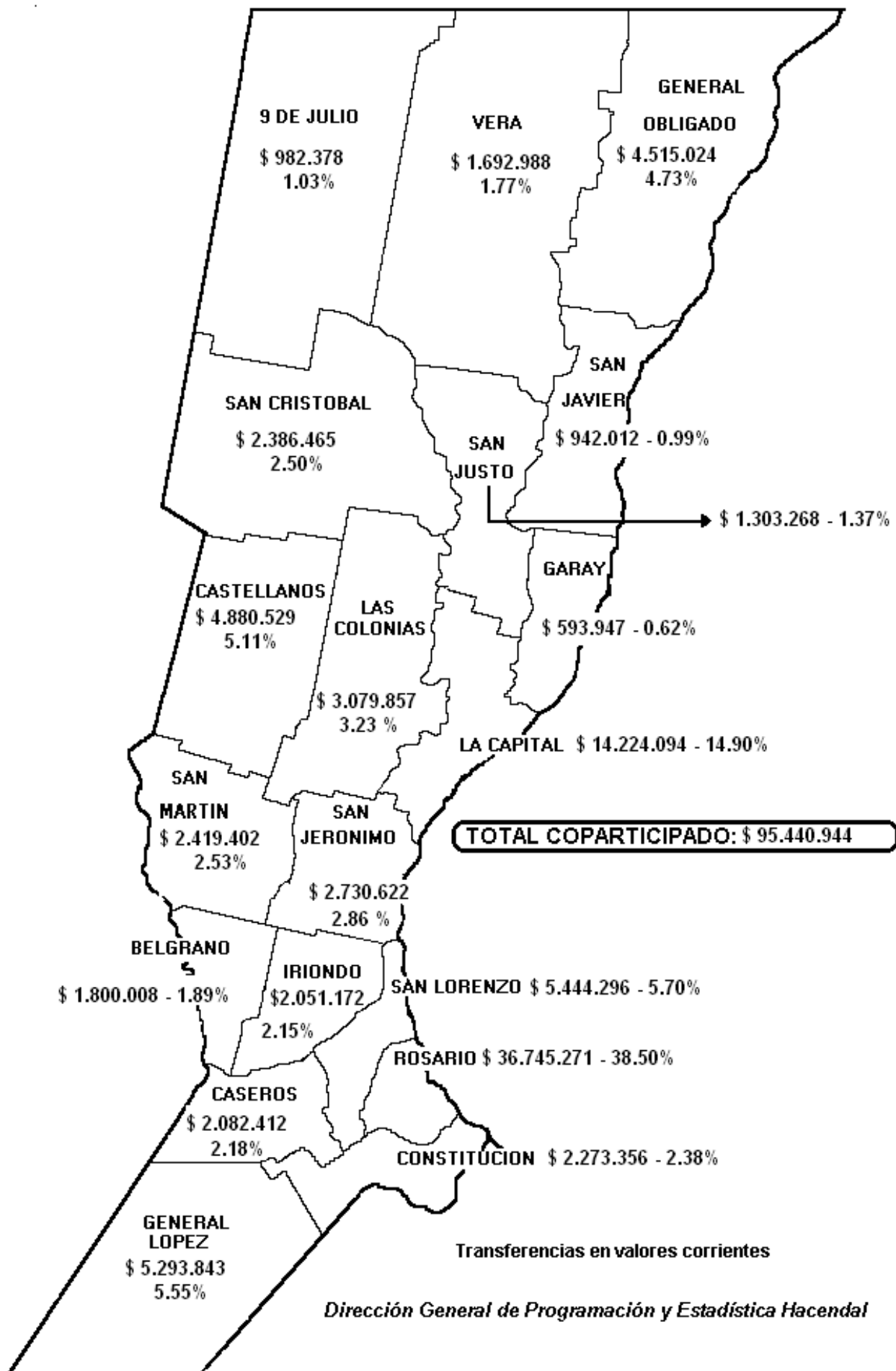


PROVINCIA DE SANTA FE
Impuesto a los Ingresos Brutos

COPARTICIPACIÓN 2010

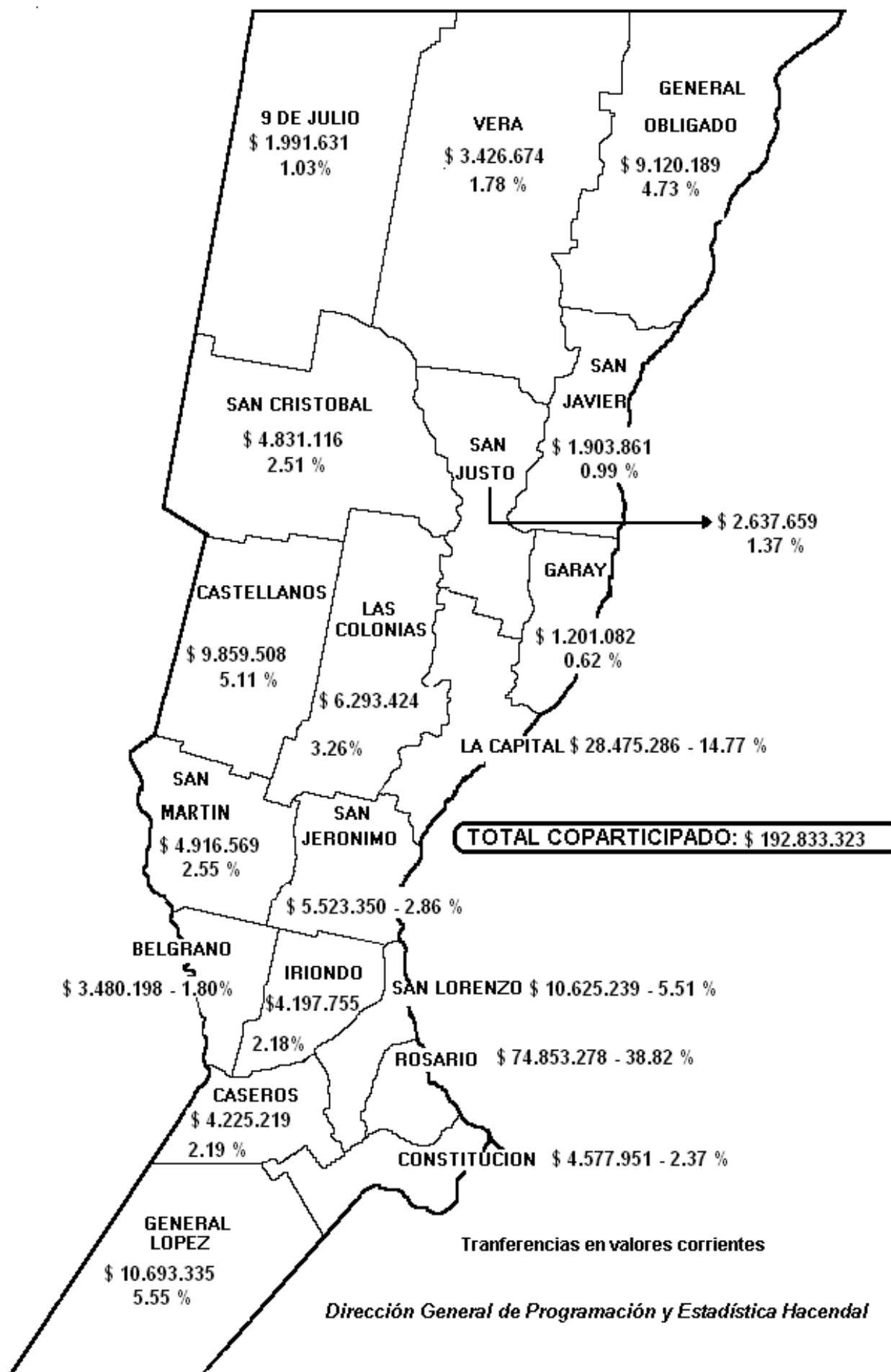


**PROVINCIA DE SANTA FE
FONDO PARA EL FINANCIAMIENTO EDUCATIVO
COPARTICIPACIÓN 2010**



Transferencias en valores corrientes

PROVINCIA DE SANTA FE
FONDO FEDERAL SOLIDARIO
COPARTICIPACIÓN 2010



Tranferencias en valores corrientes

LEGISLACION VIGENTE REFERIDA A LA COPARTICIPACION DE IMPUESTOS NACIONALES Y PROVINCIALES A LOS MUNICIPIOS Y COMUNAS

IMPUESTOS NACIONALES

- **Ley Nacional Nº 23.548/88:** (art.9º, inc. g) Esta Ley de Coparticipación Federal a la que se encuentra adherida la Provincia obliga a establecer un sistema de distribución de los ingresos para los municipios de la Jurisdicción, el cual deberá estructurarse asegurando la fijación objetiva de los índices de distribución y la rendición automática y quincenal de los fondos.

- **Ley Provincial Nº 10.197/88:** (art.5º) Establece la adhesión de la Provincia a la Ley Nacional Nº 23.548, en su artículo 9º, inciso g); en los siguientes términos: "El régimen de coparticipación a los Municipios y Comunas de esta Provincia deberá operar bajo las condiciones de remisión automática y quincenal de los fondos que se distribuyan".

- La Provincia distribuirá a los Municipios y Comunas del importe que se le liquide a la misma por su participación en todos los gravámenes nacionales incluidos en el régimen de coparticipación federal, de acuerdo a lo establecido por la Ley Provincial Nro. 9.595/85:

a) El 8% de la recaudación del impuesto a las Municipalidades, estableciendo:
* 40% de acuerdo a la población que se asigna a cada Municipalidad según lo establecido por la ley.

* 30% de acuerdo a los recursos percibidos por las Municipalidades en el año anterior, con exclusión de los provenientes del crédito y las participaciones provinciales.

* 30 % por partes iguales entre todas la Municipalidades de la Provincia.

b) El 3% del remanente se distribuirá a las Comunas, de la siguiente forma:
* 80% de acuerdo a la población que se asigne a cada Comuna según lo establecido por la ley.

* 20% por partes iguales entre todas las Comunas.

c) El 3% del remanente resultante a las Municipalidades de 1ra. categoría, en proporción a los índices que a cada una corresponda por aplicación de la primera distribución.

d) El remanente a Rentas Generales.

- **Ley Provincial Nº 11.148/94:** (art.1) Establece a partir del 01 de Julio de 1994 la vigencia del Régimen de Seguridad Social instituido como ASISTENCIA FINANCIERA destinada a la

Caja de Jubilaciones y Pensiones de la Provincia y Cajas Municipales conforme lo establece el artículo 26 de la Ley Provincial 11.091 – Ley de Presupuesto del año 1993 -

- **Decreto Provincial Nº 1.861/94:** Autoriza a la Contaduría General de la Provincia a liquidar a favor de la Caja de Jubilaciones y Pensiones de la Provincia y Caja de Jubilaciones Municipales en concepto de financiamiento al Régimen de Seguridad Social los montos resultantes de la diferencia que surja en el importe que les corresponde por la aplicación del Ex-Régimen de Financiamiento Nacional Sustitutivo de Aportes Patronales Suprimidos y el importe que le corresponde por el Régimen Nacional de Participación Previsional vigente. Dichos montos, serán deducidos de la recaudación producida por el Régimen Federal de Coparticipación de Impuestos en la 2da. Quincena del mismo mes el que se impute el gasto resultante.

- **Ley Provincial Nº 12.397:** (art. 49º). Este régimen está vigente a partir de enero de 2005. La participación a las Municipalidades y Comunas en el producido de la recaudación se calculará conforme a las disposiciones previstas en la Ley Nº 8.437 y en idéntica proporción a la relación resultante de la distribución prevista en la Ley Nº 11.876 (Presupuesto General del Ejercicio 2001), esto es el 90,5 % sobre el total neto del régimen de Seguridad Social establecido por la Ley Nº 11.148/94. La distribución y la rendición automática de los fondos es quincenal.

- **Ley Provincial Nº 12.705 (Presupuesto 2007):** (art. 41º).- A partir de la vigencia de la presente ley, la participación a las Municipalidades y Comunas de la Provincia en el producido de la recaudación de los Impuestos correspondientes al Régimen Federal de Coparticipación - Ley Nro. 23.548, modificatorias y complementarias, se calculará de conformidad a las disposiciones previstas en la Ley Nro. 7457, modificada por la Ley Nro. 8437.

IMPUESTO INMOBILIARIO

- **Constitución Provincial:** (art.107º) Establece que la Ley proveerá a los Municipios de los "...recursos financieros suficientes. A este fin, pueden crear, recaudar y disponer libremente de recursos propios proveniente de las tasas y demás contribuciones que establezcan en sus Jurisdicciones. Tienen asimismo, participación en gravámenes directos e indirectos que recaude la Provincia con un mínimo del 50% del producido del Impuesto Inmobiliario, de acuerdo con un régimen especial que asegure entre todos ellos una distribución proporcional, simultánea e inmediata.

El mismo artículo añade "estas mismas normas fundamentales rigen para las Comunas de acuerdo con su ley orgánica propia...".

- **Ley Provincial Nº 10.989/93:** Prescribe la modificación del art.115º del Código Fiscal, estableciendo la distribución del producido del Impuesto Inmobiliario de la siguiente manera:

ART.1: El producido del Impuesto Inmobiliario se distribuirá:

- a) a las Municipalidades y Comunas: el 50%.
- b) a Rentas Generales: el 50%

La distribución a la que se refiere en el inciso a) se efectuará en forma diaria, directa y automática, teniendo en cuenta los siguientes parámetros:

* El 80% en forma directamente proporcional a la emisión del Impuesto Inmobiliario total para cada jurisdicción.

* El 20% en forma directamente proporcional a la población de cada jurisdicción.

A los efectos de elaborar el coeficiente de distribución del parámetro poblacional, deberán tomarse los datos oficiales publicados por el Instituto Nacional de Estadísticas y Censos correspondientes al último censo de población y vivienda. No podrán utilizarse datos proyectados ni extrapolados.

ART.2: Créase un Fondo Compensador que garantice a los Municipios y Comunas una suma equivalente a la que le hubiera correspondido por aplicación de los parámetros del Decreto Nº 478/91... (vigencia del mismo 180 días, prorrogable por Decreto del Poder Ejecutivo).

ART.3: Los recursos del fondo creado por el art. 2º serán los siguientes:

a) El 60% del producido del Régimen Federal de Coparticipación antes de la determinación del monto coparticipable a Municipalidades y Comunas.

b) El 40% directamente del monto coparticipable a Municipalidades y Comunas, proveniente del Régimen Federal.

IMPUESTO A LOS INGRESOS BRUTOS

- **Ley Provincial Nº 9.595/85:** Esta Ley ratifica la distribución establecida por la Ley Nº 8437/79 respecto a la participación que da la Provincia a las Municipalidades y Comunas, con el producido de la recaudación del Impuesto a los Ingresos Brutos. Fijándola de la siguiente forma:

a) El 8% de la recaudación del impuesto a las Municipalidades, estableciendo:

* 40% de acuerdo a la población que se asigna a cada Municipalidad según lo establecido por la ley.

* 30% de acuerdo a los recursos percibidos por las Municipalidades en el año anterior, con exclusión de los provenientes del crédito y las participaciones provinciales.

* 30% por partes iguales entre todas la Municipalidades de la Provincia.

b) El 3% del remanente se distribuirá a las Comunas, de la siguiente forma:

* 80% de acuerdo a la población que se asigne a cada Comuna según lo establecido por la ley.

* 20% por partes iguales entre todas las Comunas.

c) El 3% del remanente resultante a las Municipalidades de 1ra. categoría, en proporción a los índices que a cada una corresponda por aplicación de la primera distribución.

d) El remanente a Rentas Generales.

- **Ley Provincial Nº 11.123/93:** (art. 12º) Establece que a partir del 01/01/94 la participación correspondiente a Municipalidades y Comunas en el producido sobre los Ingresos Brutos por aplicación del art. 3º de la Ley 9.595 se calculará deduciendo primariamente el monto del incremento del citado tributo que se obtenga como consecuencia de la sustitución de la recaudación de impuesto no coparticipable, emergentes de la Reforma Tributaria Provincial producida como consecuencia de la firma del Pacto del 12/08/93.

- **Decreto Provincial Nº 2.111/94:**

Art. 1º: Establece "que a los efectos de la deducción prevista en el art. 12º de la Ley 11.123, el incremento que se obtenga en la recaudación del Impuesto sobre los Ingresos Brutos como consecuencia de la sustitución de impuestos no coparticipables emergentes de la Reforma Tributaria Provincial, se calculará de la siguiente manera:

a) Impuesto sobre los Actos Jurídicos: determinando la diferencia resultante en cada semestre entre la recaudación calculada para el mismo sobre la base del promedio

mensual de recaudación producida en el último trimestre de 1993, ajustada conforme a las pautas de crecimiento económico y variación de precios previstas para el ejercicio, y la recaudación efectiva producida por este concepto en el mismo período.

b) Aportes Sociales Ley 5110: para los meses de febrero a junio y agosto a diciembre, determinando la diferencia resultante en cada trimestre de 1993, ajustada conforme a las pautas de crecimiento económico y variación de precios previstas para el ejercicio, y la recaudación efectiva producida por este concepto en el mismo período. Para los meses de enero y julio de cada año determinando la diferencia resultante en cada uno de ellos entre la recaudación calculada para los mismo sobre la base del promedio de enero y julio de 1993, ajustada conforme a las pautas de crecimiento económico y variación de precios previstas para el ejercicio, y la recaudación efectiva producida por este concepto en el mismo período.

Art. 3º: Establécese que el promedio mensual a que se refiere el párrafo segundo del art. 12º de la Ley N° 11.123 se debe calcular en base a los montos efectivamente pagados a Municipios y Comunas durante 1993.

- **Resolución MHyF N° 277/94:** Establece en su art. 1º "para el ejercicio 1994, en el 10,77% anual el ajuste a utilizar para la actualización de valores prevista en el art. 1º del Decreto N° 2.111/94 como resultado de una previsión de crecimiento de la actividad económica del 6% y de una variación del nivel general de precios del 4,5% para el presente año.

- **Resolución MHyF N° 304/95:** Establece en su art. 1º "para el ejercicio 1995, en el 6,09% anual el ajuste a utilizar para la actualización de valores prevista en el art. 1º del Decreto N° 2.111/94 como resultado de una previsión de crecimiento de la actividad económica del 3% y de una variación del nivel general de precios del 3% para el presente año.

- **Resolución MHyF N° 242/96:** Establece en su art. 1º "para el ejercicio 1996, en el 5,88% anual el ajuste a utilizar para la actualización de valores prevista en el art. 1º del Decreto N° 2.111/94 como resultado de una previsión de crecimiento de la actividad económica del 3% y de una variación del nivel general de precios del 2,8% para el presente año.

- **Resolución MHyF N° 218/97:** Establece en su art. 1º "para el ejercicio 1997, en el 1,505% anual el ajuste a utilizar para la actualización de valores prevista en el art. 1º del Decreto N° 2.111/94 como resultado de una previsión de crecimiento de la actividad económica del 1,0% y de una variación del nivel general de precios del 0,5% para el presente año.

- **Resolución MHyF N° 307/98:** Establece en su art. 1º "para el ejercicio 1998, en el 5,525%

anual el ajuste a utilizar para la actualización de valores prevista en el art. 1º del Decreto N° 2.111/94 como resultado de una previsión de crecimiento de la actividad económica del 5% y de una variación del nivel general de precios del 0,5% para el presente año.

- **Resolución MHyF N° 364/99:** Establece en su art. 1º "para el ejercicio 1999 en el 1% anual el ajuste a utilizar para la actualización de valores prevista en el art. 1º del Decreto N° 2.111/94 como resultado de un ajuste combinado del nivel de actividad económica del 1% y de una variación del nivel general de precios del 0% para el presente año.

- **Resolución MHyF N° 252/00:** Establece en su art. 1º "para el ejercicio 2000 en el 2,515% anual el ajuste a utilizar para la actualización de valores prevista en el art. 1º del Decreto N° 2.111/94 como resultado de un ajuste combinado del nivel de actividad económica del 1,5% y de una variación del nivel general de precios del 1,0% para el presente año.

- **Resolución MHyF N° 256/01:** Establece en su art. 1º "para el ejercicio 2001 en el 2,01% anual el ajuste a utilizar para la actualización de valores prevista en el art. 1º del Decreto N° 2.111/94 como resultado de un ajuste combinado del nivel de actividad económica del 1,0% y de una variación del nivel general de precios del 1,0% para el presente año.

- **Resolución MHyF N° 072/02:** Establece en su art. 1º "para el ejercicio 2002 en el 17,13 % anual el ajuste a utilizar para la actualización de valores prevista en el art. 1º del Decreto N° 2.111/94 como resultado de un ajuste combinado del nivel de actividad económica negativo del 15 % y de una variación del nivel general de precios positiva del 37,80 % para el presente año.

- **Decreto Provincial N° 0013/03:** Establece una transferencia mínima mensual al conjunto de Municipios y Comunas del 120 % del promedio mensual que por dicho concepto se distribuyó durante el año 1993, entendiéndose que dicho promedio deberá calcularse en base a los montos efectivamente pagados durante 1993. (art. 1º)

Establécese que a los efectos de la deducción prevista en el artículo 12º de la Ley Nro. 11.123, el incremento que se obtenga en la recaudación del Impuesto sobre los Ingresos Brutos como consecuencia de la sustitución de impuestos no coparticipables por impuestos coparticipables prevista en dicha norma legal, se calculará de la siguiente manera:

Impuesto sobre los Actos Jurídicos: determinando la diferencia resultante en cada semestre entre la recaudación calculada para el mismo sobre la base del promedio mensual de recaudación producida en el último trimestre de 1993, ajustada por la evolución real del PBI hasta el año 2002, de acuerdo a lo publicado por la Dirección Nacional de Cuentas Nacionales y a partir del año 2003, ajustada conforme a la variación del estimador mensual de actividad económica publicada por el INDEC y la recaudación efectiva producida por este concepto en el mismo período.

Aportes Sociales Ley 5110: para los meses de febrero a junio y de agosto a diciembre, determinando la diferencia resultante en cada semestre entre la recaudación calculada para el mismo sobre la base del promedio mensual de recaudación producida en el último trimestre de 1993, ajustada conforme a la variación de la tasa de empleo de los aglomerados Gran Rosario y Gran Santa Fe (promedio simple) elaborada por el INDEC y la recaudación efectiva producida por este concepto en el mismo período. Para los meses de enero y julio de cada año, determinando la diferencia resultante en cada uno de ellos entre la recaudación calculada para los mismos sobre la base del promedio de enero y julio de 1993, ajustada conforme a la variación de la tasa de empleo para los aglomerados citados elaborada por el INDEC y la recaudación efectiva producida por este concepto en el mismo período. (art. 2º)

El Ministerio de Hacienda y Finanzas determinará para cada semestre las pautas de ajuste del artículo 2º del presente decreto. (art. 3º)

Las disposiciones del presente decreto entrarán en vigencia a partir del 1 de enero de 2003. (art. 4º)

Derógase el Decreto Nro. 2.111/94, a partir de la entrada en vigencia del presente decreto (art. 5º)

- **Ley Provincial Nº 12.397**: (art. 48º) Este régimen está vigente a partir de enero de 2005. Se participa a las Municipalidades y Comunas el 90 % del producido de la recaudación del impuesto, de conformidad a las disposiciones previstas en la Ley Nº 7.457 modificada por la Ley Nº 8.437. La distribución secundaria es igual a la establecida para los Impuestos Nacionales.

- **Ley Provincial Nº 12.814**: (art. 48º) Este régimen está vigente a partir de enero de 2008. Se participa a las Municipalidades y Comunas el 100 % del producido de la recaudación del impuesto, de conformidad a las disposiciones previstas en la Ley Nº 7.457 modificada por la Ley Nº 8.437. La distribución secundaria es igual a la establecida para los Impuestos Nacionales.

PATENTE UNICA SOBRE VEHICULOS

- **Ley Provincial Nº 10.399/89:** Esta ley provincial establece en su artículo 268º, que lo recaudado en concepto del gravamen y las tasas establecidas se distribuirá de la siguiente forma:

a) el 60% será acreditado automáticamente por el Banco Santa Fe S.A. en la cuenta corriente de cada Municipalidad o Comuna en donde se encuentre registrado el vehículo, e ingresará a sus Rentas Generales.

b) el 30% será acreditado automáticamente por el Banco Santa Fe S.A. en una cuenta especial habilitada al efecto por el Poder Ejecutivo. El saldo de dicha cuenta, será distribuido quincenalmente por la citada entidad bancaria entre todas las Municipalidades y Comunas, conforme a los coeficientes que a tal efecto establezca para cada una de ellas el Ministerio de Hacienda y Finanzas, teniendo en cuenta para su determinación la emisión correspondiente a cada Distrito.

c) el 10% restante, será acreditado automáticamente por el Banco Santa Fe S.A. en la cuenta corriente de Rentas Generales de la Provincia.

- **Ley Provincial Nº 11.105/93:** Establece un régimen específico para el cobro en mora del Impuesto a la Patente Unica sobre Vehículos. Faculta a la Municipalidades y Comunas por su cuenta y cargo acciones administrativas y/o ejecución judicial por vía de apremio conforme lo previsto en el Código Fiscal Provincial y en el Código Tributario Municipal, respecto de los vehículos radicados en cada jurisdicción.

En el art. 4º prescribe "la recaudación obtenida como consecuencia de la aplicación de esta Ley se distribuirá de la siguiente manera:

* el 100 % se acreditará automáticamente para cada Municipio y Comuna e ingresará a sus rentas generales."

FONDO FEDERAL SOLIDARIO

- Decreto N° 0486 del 30 de marzo de 2009:

ARTICULO 1° - Adhiérase al Decreto de Necesidad y Urgencia del Poder Ejecutivo Nacional N° 206/09, aplicando las sumas recibidas del Fondo Federal Solidario en los términos y con los alcances indicados por el artículo 1° de dicho decreto.

ARTICULO 2° - Destínase el TREINTA POR CIENTO (30 %) de las sumas que reciba la Provincia provenientes del Fondo Federal Solidario a los Municipios y Comunas que adhieran expresamente al presente, con destino a las finalidades previstas por el art. 1° del decreto al que se adhiere, con expresa prohibición de utilizarlas para financiamiento de los gastos corrientes.

ARTICULO 3° - La distribución a Municipios y Comunas adheridos se hará conforme los porcentajes establecidos en las leyes provinciales Nros. 7457, 8437 y modificatorias.

ARTICULO 4° - Los Municipios y Comunas podrán adherir hasta el día 13 de abril del corriente año, estableciéndose que ante la falta de adhesión, el resto de los Municipios y Comunas acrecerá en proporción a su porcentaje de coparticipación en el total.

ARTICULO 5° - La Provincia mantendrá inmovilizado el porcentaje del TREINTA POR CIENTO (30 %) correspondiente a Municipios y Comunas hasta la fecha de finalización del plazo previsto en el artículo anterior y vencido éste, procederá a distribuir los fondos correspondientes a los Municipios y Comunas adheridos en forma diaria y automática mediante el régimen establecido en el artículo 3° del presente.

ARTICULO 6°- La Provincia controlará la transparencia en la utilización de las remesas mediante el sistema previsto en la Ley 12.385 y sus normas reglamentarias, incluso con relación a los municipios de Santa Fe y Rosario, todo ello en el marco del artículo 5° del Decreto Nacional 206/09.

CAJA DE ASISTENCIA SOCIAL DE LA PROVINCIA - LOTERIA

- **Ley Provincial Nº 10.520/1990:** Esta ley provincial sustituye en su título VI la distribución de utilidades de la Ley Nº 8.269, por la siguiente:

Título VI

Art. 44º: los resultados netos de cada ejercicio económico se distribuyen de la siguiente forma:

- 1 Proveniente de la explotación de la Lotería, Quiniela y Quini 6 de Santa Fe:
 - a) el 20% entre las municipalidades y comunas, en las siguientes proporciones

* Rosario	40%
* Santa Fe	20%
* Demás Municipalidades	20%
* Comunas	20%

La distribución correspondiente a las demás municipalidades y comunas se efectúa en proporción directa a la cantidad de habitantes de cada localidad.

- b) el 40% ingresará al Fondo de Asistencia para la Salud Pública.
 - c) el 40% restante ingresará al Ministerio de Educación de la Provincia.
- 1 Provenientes de las restantes actividades de la Caja de Asistencia Social de la Provincia
 - a) el 50% ingresará al Ministerio de Educación de la Provincia.
 - b) el 50% ingresará al Fondo Provincial para la Salud Pública.

Art. 45º: por Resultados Netos debe entenderse la diferencia entre el total de ingreso que recibe la Caja (excluidos los que recibe por cuenta de terceros) y el Total de Erogaciones que se produzcan por el desarrollo de sus actividades (incluye amortizaciones, fondo de reserva y provisiones que corresponda practicar)

Art. 46º: la Caja deberá efectuar al Fondo de Asistencia para la Salud Pública, al Ministerio de Educación y a las Municipalidades y Comunas anticipos mensuales, los que se realizarán a cuenta de la distribución definitiva.

IMPUESTO A LAS CARRERAS E HIPODROMO

- **Ley Provincial Nº 5.317/60 y sus modificatorias:** Las presentes leyes rigen las actividades hípicas en la Provincia de Santa Fe

Art. 1º: establece que no podrán funcionar en el territorio de la provincia hipódromos de carrera sin previa autorización del Poder Ejecutivo.

Art. 2º: la autorización que se acuerde para instalar hipódromos comprende la de efectuar venta de entradas, sweepstakes, remates de carreras y expendio de toda clase de boletos de sport.

Art. 7º: grávense a los Sports que paguen los hipódromos y agencias, aplicando a cada boleto que arroje un dividendo, un impuesto del 5% de su valor.

Art. 8º: el público concurrente al hipódromo pagará un impuesto a la entrada equivalente al 20% de su valor.

Art. 10º: las instituciones hípicas que tengan a su cargo el funcionamiento de hipódromos o agencias en la provincia abonarán un impuesto que se establece sobre el importe de los boletos de sports vendidos anualmente por carreras realizadas.

Art. 11º: establece que los hipódromos en la provincia no pagarán otros gravámenes provinciales, municipales o comunales con excepción de los establecidos en la presente ley.

Art. 12º: Distribución:

1 El producido en concepto del impuesto **–Sport y Excedente Venta de Boletos–** determinado en los artículos 7º y 10º se distribuirá:

a) la Caja de Jubilaciones y Pensiones de la Provincia	60%
b) las Municipalidades o Comunas	20%
c) el Fondo Escolar (con expresa afectación)	20%

2 Lo recaudado en función a lo establecido en el artículo 8º **–Venta de Entradas–** se destinará:

a) la Caja de Jubilaciones y Pensiones de la Provincia	50%
b) el Fondo Escolar (con expresa afectación)	50%

Art. 13º: establece que los fondos que reciban las municipalidades y comunas lo afectarán a fines de asistencia social.

Art. 14º: establece que la distribución de los gravámenes entre las municipalidades y comunas corresponderá sobre la venta de boletos de sport que se haya efectuado dentro de los respectivos límites municipales o comunales.

APORTES NO REINTEGRABLES PARA COMPENSAR AFECTACIÓN ANUAL PARA EL FINANCIAMIENTO EDUCATIVO

Por Ley 12860 se aprueba el Decreto 994/08 que dispone transferir durante el ejercicio 2008 un aporte mensual no reintegrable a Municipios y Comunas de la Provincia para compensar la afectación del Régimen Federal, dispuesta por el gobierno nacional para el financiamiento educativo.

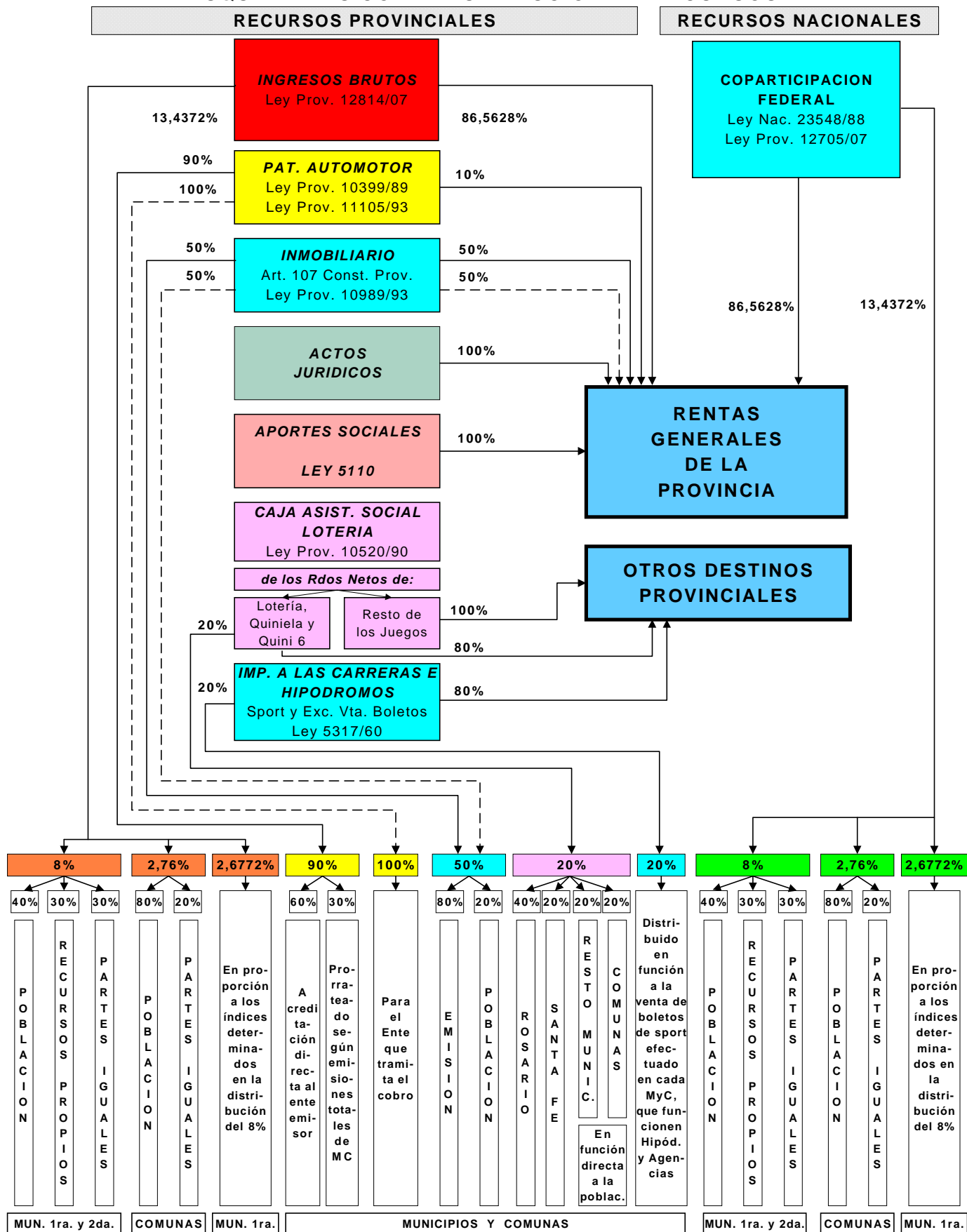
ARTICULO 1.- Apruébase el Decreto N° 0994, de fecha 11 de abril del año 2008, que dispone transferir un aporte mensual no reintegrable a Municipios y Comunas de la Provincia, equivalente al 13,4372 % de la asignación efectivamente percibida en cada mes con destino al gasto de educación, ciencia y tecnología, en el marco de la Ley Nacional N° 26.075.

En el año 2009 la Ley 12.971 ratifica el Decreto 977/09 que dispone transferir un aporte mensual no reintegrable a Municipios y Comunas de la Provincia para compensar la afectación del Régimen Federal, dispuesta por el gobierno nacional para el financiamiento educativo.

ARTÍCULO 1º.- Ratifícase el Decreto N° 0514, de fecha 06 de abril del año 2009, que dispone transferir un aporte mensual no reintegrable a Municipios y Comunas de la Provincia, equivalente al 13,4372 % de la asignación efectivamente percibida en cada mes con destino al gasto de educación, ciencia y tecnología, en el marco de la Ley Nacional N° 26.075.

PROVINCIA DE SANTA FE

ESQUEMA BASICO DE DISTRIBUCION DE RECURSOS



Notas: corresponden a:
 ———> Recursos del Ejercicio
 - - -> Recursos de Ejercicios Vencidos

DIRECCION GENERAL DE PROGRAMACION Y ESTADISTICA HACENDAL